

ОПОВЕЩЕНИЕ О НАЧАЛЕ ОБЩЕСТВЕННЫХ ОБСУЖДЕНИЙ

В целях обеспечения устойчивого развития территорий, в том числе установления границ земельных участков, установления границ территорий общего пользования, установления красных линий, в соответствии с порядком организации и проведения общественных обсуждений, утвержденным решением Думы Советского района от 21.02.2018 № 159/НПА, соглашением о передаче осуществления части полномочий администрации городского поселения Советский администрации Советского района от 25.12.2023, постановлением администрации городского поселения Советский от 04.06.2024 № 357 «О назначении общественных обсуждений» проводятся общественные обсуждения по проекту внесения изменений в проект межевания территории Южная промышленная зона № 2 в городском поселении Советский, утвержденный постановлением администрации Советского района от 31.01.2022 № 192.

Информационные материалы к проекту:

Проект разработан обществом с ограниченной ответственностью «Геосервис-Югра».

Площадь проектируемой территории составляет 4,65 га.

Перечень и сведения о площади образуемых земельных участков,
в том числе возможные способы их образования

№ п/п	Условный номер образуемого земельного участка	Площадь участка в соответствии с проектом межевания, кв. м	Возможный способ образования земельного участка
1 этап			
1	:ЗУ1	1420	Образование земельного участка из земель, находящихся в государственной или муниципальной собственности
2 этап			
2	:ЗУ2	15956	Образование путём перераспределения земельных участков с кадастровыми номерами :ЗУ1, 86:09:0101016:1505, 86:09:0101016:1506, 86:09:0101016:2 и землями, находящимися в государственной или муниципальной собственности







Вид разрешенного использования образуемых земельных участков

№ п/п	Условный номер образуемого земельного участка	Вид разрешенного использования образуемых земельных участков	Категория земель образуемого земельного участка
1	:ЗУ1	Склад (код 6.9)	Земли населённых пунктов
2	:ЗУ2	Склад (код 6.9)	Земли населённых пунктов


Чертеж межевания территории

УСЛОВНЫЕ ОБОЗНАЧЕНИЯ

ГРАНИЦЫ

-  Граница территории проектирования
-  :ЗУ01 Условный номер образуемого земельного участка
-  Образуемые земельные участки
-  Устанавливаемые красные линии
-  Линии отступа от красных линий
-  Границы и номера сохраняемых земельных участков

ОБЪЕКТЫ ТРАНСПОРТНОЙ ИНФРАСТРУКТУРЫ

-  Улично-дорожная сеть



Каталог координат устанавливаемых красных линий

Номер	X	Y
1	999312.30	1689268.03
2	999388.72	1689207.34
3	999433.83	1689157.21
4	999442.95	1689141.29
5	999446.38	1689132.23
6	999448.43	1689123.92
7	999450.91	1689103.08
8	999449.75	1689074.71
9	999444.48	1689050.25
10	999436.82	1689026.55
11	999435.40	1689022.71
12	999429.21	1689001.01
13	999420.79	1688971.65
14	999420.27	1688969.90
15	999407.97	1688929.15
16	999406.93	1688925.80
17	999401.16	1688906.54

Примечание.

1. Границы изменяемых земельных участков в границах проектирования отсутствуют.
2. Границы образуемых земельных участков, в отношении которых предлагаются резервирование и (или) изъятие для государственных или муниципальных нужд в границах проектирования отсутствуют.
3. Границы зон действия публичных сервитутов в границах проектирования отсутствуют.

Изм.	Код.уч.	Лист	Мод.	Подп.	Дата			
Выполнил	Копелев А.В.				05.2024	Проект межевания территории		
Проверил	Шевырина К.В.				05.2024			
						Стadia:	Лист:	Листов:
						П	1	1
						ООО "ГЕОСЕРВИС - ЮГРА"		

Чертеж межевания территории
М 1 : 1 500

Организатор общественных обсуждений:

Управление архитектуры и градостроительства администрации Советского района, расположенное по адресу: Ханты-Мансийский автономный округ – Югра, Советский район, г. Советский, ул. 50 лет Пионерии, д. 10, кабинет 110 (тел. 5-48-77).

Представитель организатора общественных обсуждений: Михалева Дарья Юрьевна – начальник отдела территориального планирования и градостроительного развития управления архитектуры и градостроительства администрации Советского района, Казакова Анна Владимировна – ведущий специалист отдела территориального планирования и градостроительного развития управления архитектуры и градостроительства администрации Советского района.

Срок проведения общественных обсуждений с 14.06.2024 по 28.06.2024.

Размещение проекта:

официальный сайт: <https://arch.sovrnhmao.ru/o-o/obsh-ods.php>;

места массового скопления граждан: Ханты-Мансийский автономный округ – Югра, Советский район, г. Советский, ул. 50 лет Пионерии, д. 10, кабинет 110;

Экспозиция проекта:

Период проведения экспозиции: с 17.06.2024 по 27.06.2024;

Адрес размещения экспозиции: Ханты-Мансийский автономный округ – Югра, Советский район, г. Советский, ул. 50 лет Пионерии, д. 10, кабинет 110.

Консультирование посетителей экспозиции проекта:

Дата (время): с 17.06.2024 по 27.06.2024, с 09.00 часов до 18.00 часов (перерыв с 12.30 часов до 14.00 часов) ежедневно, за исключением выходных, праздничных дней.

Место проведения: Ханты-Мансийский автономный округ – Югра, Советский район, г. Советский, ул. 50 лет Пионерии, д. 10, кабинет 110.

Прием предложений и замечаний: с 17.06.2024 по 27.06.2024.

Участники общественных обсуждений по проекту в целях идентификации представляют сведения о себе с обязательным указанием: для физических лиц – фамилии, имени, отчества (при наличии), даты рождения, адреса места жительства (регистрации) с приложением документов, подтверждающих такие сведения, для юридических лиц – наименования, основного государственного регистрационного номера, места нахождения и адреса с приложением документов, подтверждающих такие сведения. Участники общественных обсуждений, являющиеся правообладателями соответствующих земельных участков и (или) расположенных на них объектов капитального строительства и (или) помещений, являющихся частью указанных объектов капитального строительства, также представляют сведения соответственно о таких земельных участках, объектах капитального строительства, помещениях, являющихся частью указанных объектов капитального строительства, из Единого государственного реестра недвижимости и иные документы, устанавливающие или удостоверяющие их права на такие земельные участки, объекты капитального строительства, помещения, являющиеся частью указанных объектов капитального строительства.

Предложения и замечания по проекту представляются участниками общественных обсуждений организатору:

- 1) посредством официального сайта Советского района sovrnhmao.ru;
 - 2) в письменной форме лично или на почтовый адрес: 628242, Ханты-Мансийский автономный округ – Югра, Советский район, г. Советский, ул. 50 лет Пионерии, д. 10, кабинет 110;
 - 3) в форме электронного документа на адрес электронной почты: arch_otp@sovrnhmao.ru;
 - 4) посредством записи в журнале регистрации участников общественных обсуждений
-

Предложения и замечания по проекту от участников общественных обсуждений не рассматриваются в случае выявления факта представления участником общественных обсуждений недостоверных сведений, а также, если предложение или замечание участника общественных обсуждений противоречит федеральному законодательству, законодательству Ханты-Мансийского автономного округа – Югры, Уставу Советского района, муниципальным правовым актам Советского района или не относится по существу к проекту.

Управление архитектуры и градостроительства
администрации Советского района