



**АДМИНИСТРАЦИЯ
ГОРОДСКОГО ПОСЕЛЕНИЯ ТАЁЖНЫЙ
Советский район
Ханты-Мансийский автономный округ - Югра**

ПОСТАНОВЛЕНИЕ

« 16 » июня 2017г.

№ 151

п. Таёжный

О муниципальной программе «Комплексное развитие транспортной инфраструктуры городского поселения Таёжный на 2017 - 2027 годы».

Руководствуясь Федеральным законом от 06.10.2003г. № 131-ФЗ «Об общих принципах организации местного самоуправления в Российской Федерации», постановлением Правительства Российской Федерации от 25.12.2015г. № 1440 «Об утверждении требований к программам комплексного развития транспортной инфраструктуры поселений, городских округов», Уставом городского поселения Таёжный, постановлением администрации городского поселения Таёжный от 04.10.2013г. № 153 «О порядке разработки, утверждения и реализации муниципальных программ и ведомственных целевых программ городского поселения Таёжный», учитывая результаты публичных слушаний:

1. Утвердить Муниципальную программу «Комплексное развитие транспортной инфраструктуры городского поселения Таёжный на 2017 - 2027 годы» (далее Программа) согласно приложению.
2. При внесении изменений в бюджет городского поселения Таёжный, касающихся мероприятий Программы, Программа подлежит приведению в соответствие с принятым решением о бюджете городского поселения Таёжный в срок не позднее 60 календарных дней со дня вступления его в силу.
3. Признать утратившими силу:
 - 3.1. Постановление администрации городского поселения Таёжный от 29.08.2016г. № 179 «Муниципальная программа «Развитие транспортной инфраструктуры в городском поселении Таёжный на 2017 - 2027 годы»;
 - 3.2. Постановление администрации городского поселения Таёжный от 20.12.2016г. № 284 «О внесении изменений в постановление администрации городского поселения Таёжный от 29.08.2016г. № 179».
4. Опубликовать настоящее постановление в газете «Вестник Таёжного» и разместить на официальном сайте городского поселения Таёжный.
5. Настоящее постановление вступает в силу с даты подписания.
6. Контроль за выполнением настоящего постановления оставляю за собой.

Глава городского поселения Таёжный



Н.И.Симонова

Страница 1 из 42

**Муниципальная программа
«Комплексное развитие транспортной
инфраструктуры
городского поселения Таёжный
на 2017 - 2027 годы»**

г.п. Таёжный, 2017 год

Оглавление

1. Паспорт Программы	5
2. Характеристика существующего состояния транспортной инфраструктуры	7
2.1. Анализ положения поселения в структуре пространственной организации субъекта Российской Федерации	7
2.2. Социально-экономическая характеристика поселения, характеристика градостроительной деятельности на территории поселения, включая деятельность в сфере транспорта, оценка транспортного спроса	11
2.2.1. Население	11
2.2.2. Производство	11
2.2.3. Объекты экономики	11
2.2.4. Инвестиции	12
2.2.5. Финансы	12
2.2.6. Социальная сфера	12
2.2.7. здравоохранение	12
2.2.8. Образование	13
2.2.9. Культура	13
2.2.10. Физическая культура и спорт	13
2.2.11. Сведения о существующей градостроительной деятельности	14
2.2.12. Транспортная инфраструктура	14
2.3. Характеристика функционирования и показатели работы транспортной инфраструктуры по видам транспорта	14
2.4. Характеристика сети дорог поселения, параметры дорожного движения, оценка качества содержания дорог	15
2.5. Анализ состава парка транспортных средств и уровня автомобилизации в поселении, обеспеченность парковками (парковочными местами)	16
2.6. Характеристика работы транспортных средств общего пользования, включая анализ пассажиропотока	16
2.7. Характеристика условий пешеходного и велосипедного передвижения	17
2.8. Характеристика движения грузовых транспортных средств, оценка работы транспортных средств коммунальных и дорожных служб, состояния инфраструктуры для данных транспортных средств	17
2.9. Анализ уровня безопасности дорожного движения	17
2.10. Оценка уровня негативного воздействия транспортной инфраструктуры на окружающую среду, безопасность и здоровье населения	18
2.11. Характеристика существующих условий и перспектив развития и размещения транспортной инфраструктуры поселения	18
2.12. Оценка нормативно-правовой базы, необходимой для функционирования и развития транспортной инфраструктуры поселения	19
2.13. Оценка финансирования транспортной инфраструктуры	20
3. Прогноз транспортного спроса, изменения объемов и характера передвижения населения и перевозок грузов на территории поселения	21
3.1. Прогноз социально-экономического и градостроительного развития поселения	21
3.2. Прогноз транспортного спроса поселения, объемов и характера передвижения населения и перевозок грузов по видам транспорта, имеющегося на территории поселения	21
3.3. Прогноз развития транспортной инфраструктуры по видам транспорта	21
3.4. Прогноз развития дорожной сети поселения	22
3.5. Прогноз уровня автомобилизации, параметров дорожного движения	22
3.6. Прогноз показателей безопасности дорожного движения	22

3.7. Прогноз негативного воздействия транспортной инфраструктуры на окружающую среду и здоровье населения	22
4. Принципиальные варианты развития транспортной инфраструктуры	23
4.1. Пессимистичный вариант	23
4.2. Реалистичный вариант	29
4.3. Оптимистичный вариант	32
5. Перечень мероприятий (инвестиционных проектов) по проектированию, строительству, реконструкции объектов транспортной инфраструктуры	33
5.1. Мероприятия по развитию транспортной инфраструктуры по видам транспорта	39
5.2. Мероприятия по развитию транспорта общего пользования, созданию транспортно-пересадочных узлов	39
5.3. Мероприятия по развитию инфраструктуры для легкового автомобильного транспорта, включая развитие единого парковочного пространства	39
5.4. Мероприятия по развитию инфраструктуры пешеходного и велосипедного передвижения	39
5.5. Мероприятия по развитию инфраструктуры для грузового транспорта, транспортных средств коммунальных и дорожных служб	40
5.6. Мероприятия по развитию сети дорог г.п. Таёжный	40
6. Оценка объемов и источников финансирования мероприятий (инвестиционных проектов) по проектированию, строительству, реконструкции объектов транспортной инфраструктуры	41
7. Оценка эффективности мероприятий (инвестиционных проектов) по проектированию, строительству, реконструкции объектов транспортной инфраструктуры	42
8. Предложения по институциональным преобразованиям, совершенствованию правового и информационного обеспечения деятельности в сфере проектирования, строительства, реконструкции объектов транспортной инфраструктуры на территории поселения	42

1. Паспорт Программы

№ п/п	Наименование информационной справки	Содержание информационной справки
1.	Наименование Программы	Муниципальная программа «Комплексное развитие транспортной инфраструктуры в городского поселения Таёжный на 2017 - 2027 годы» (далее Программа)
2.	Основание для разработки Программы	<ul style="list-style-type: none"> • Постановление Правительства Российской Федерации от 25.12.2015г. № 1440 «Об утверждении требований к программам комплексного развития транспортной инфраструктуры поселений, городских округов». • Градостроительный кодекс Российской Федерации.
3.	Наименование заказчика Программы	Администрация городского поселения Таёжный (далее АГП Таёжный)
4.	Местонахождение заказчика Программы	Россия, 628259, Ханты-Мансийский автономный округ – Югра Тюменской области, Советский район, п. Таёжный, ул. Железнодорожная, д. 11
5.	Наименование разработчика Программы	АГП Таёжный
6.	Местонахождение разработчика Программы	Россия, 628259, Ханты-Мансийский автономный округ – Югра Тюменской области, Советский район, п. Таёжный, ул. Железнодорожная, д. 11
7.	Цель Программы	Создание на территории городского поселения Таёжный (далее г.п. Таёжный, поселение) безопасной, качественной, эффективно функционирующей транспортной инфраструктуры
8.	Задачи Программы	<ol style="list-style-type: none"> 1. Оформление требуемой текущим законодательством РФ нормативно-правой, технической и иной документации на объекты транспортной инфраструктуры г.п. Таёжный, находящихся в муниципальной собственности. 2. Приведение покрытия автомобильных дорог общего пользования местного значения г.п. Таёжный в соответствие с требованиями законодательства РФ, предъявляемых к автомобильным дорогам общего пользования местного значения городских поселений. 3. Реконструкция, строительство и введение в эксплуатацию на территории г.п. Таёжный новых объектов транспортной инфраструктуры в соответствии с потребностями населения и субъектов экономической деятельности (осуществляющих экономическую деятельность на территории г.п. Таёжный), в соответствии с требованиями законодательства РФ.
9.	Целевые показатели (индикаторы) Программы (развития транспортной инфраструктуры)	<ol style="list-style-type: none"> 1. Наличие требуемой текущим законодательством РФ нормативно-правой, технической и иной документации на объекты транспортной инфраструктуры г.п. Таёжный, находящихся в муниципальной собственности, 100% к завершению реализации Программы. 2. Соответствие покрытия автомобильных дорог общего пользования местного значения г.п. Таёжный в соответствии с требованиями законодательства РФ, предъявляемых к автомобильным дорогам общего пользования местного значения городских поселений к завершению реализации Программы на уровне не менее 30% от общего количества дорог. 3. Реконструкция/капитальный ремонт к завершению реализации Программы не менее 2 автомобильных дорог общего пользования местного значения г.п. Таёжный. 4. Строительство и введение в эксплуатацию на территории г.п. Таёжный к завершению реализации Программы не менее 1 нового объекта транспортной инфраструктуры.
10.	Сроки реализации Программы	2017 – 2027 годы (11 лет)

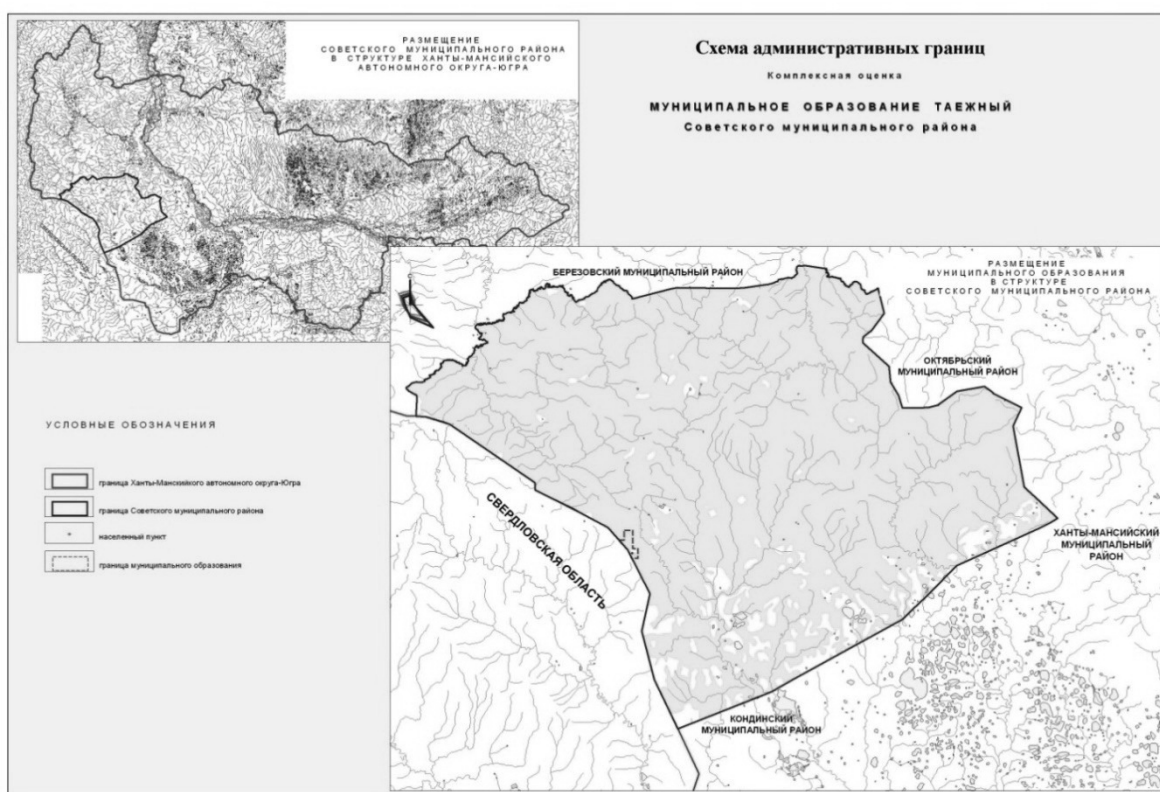
11.	Этапы реализации Программы	1 этап. Подготовительный. 2017-2018гг. 2 этап. Основной. 2019-2026гг. 3 этап. Заключительный. 2027гг.
12.	Укрупненное описание запланированных мероприятий (инвестиционных проектов) по проектированию, строительству, реконструкции объектов транспортной инфраструктуры (групп мероприятий, подпрограмм, инвестиционных проектов)	1. Проведение кадастровых, землеустроительных работ. 2. Государственная регистрация прав собственности на объекты транспортной инфраструктуры. 3. Разработка проектно-сметной документации на планируемые к реконструкции, строительству объекты транспортной инфраструктуры. 4. Реконструкция, строительство объектов транспортной инфраструктуры, в т.ч. приобретение материалов и услуг на выполнение работ.
13.	Объемы и источники финансирования Программы	1. Общий объем финансирования Программы на 2017-2027 г.г. из всех источников финансирования 11000,000 тыс. рублей, в том числе: 2017 год- 1000 тыс. рублей; 2018 год- 1000 тыс. рублей; 2019 год- 1000 тыс. рублей; 2020 год- 1000 тыс. рублей; 2021 год- 1000 тыс. рублей; 2022 год- 1000 тыс. рублей; 2023 год- 1000 тыс. рублей; 2024 год- 1000 тыс. рублей; 2025 год- 1000 тыс. рублей; 2026 год- 1000 тыс. рублей; 2027 год- 1000 тыс. рублей. Их них: 1.1. Средства бюджета ХМАО, федерального бюджета – 0 тыс. рублей. 1.2. Средства бюджета городского поселения Таёжный – 11000,000 тыс. рублей, в том числе: 2017 год- 1000 тыс. рублей; 2018 год- 1000 тыс. рублей; 2019 год- 1000 тыс. рублей; 2020 год- 1000 тыс. рублей; 2021 год- 1000 тыс. рублей; 2022 год- 1000 тыс. рублей; 2023 год- 1000 тыс. рублей; 2024 год- 1000 тыс. рублей; 2025 год- 1000 тыс. рублей; 2026 год- 1000 тыс. рублей; 2027 год- 1000 тыс. рублей.

2. Характеристика существующего состояния транспортной инфраструктуры

2.1. Анализ положения поселения в структуре пространственной организации субъекта Российской Федерации

Городское поселение Таёжный (далее по тексту г.п. Таёжный, поселение) расположено на территории Советского района Ханты-Мансийского автономного округа – Югры. Поселение и прилегающие к нему территории расположены в юго-западной части Ханты-Мансийского автономного округа – Югры на границе округа и Свердловской области (Рисунок 1).

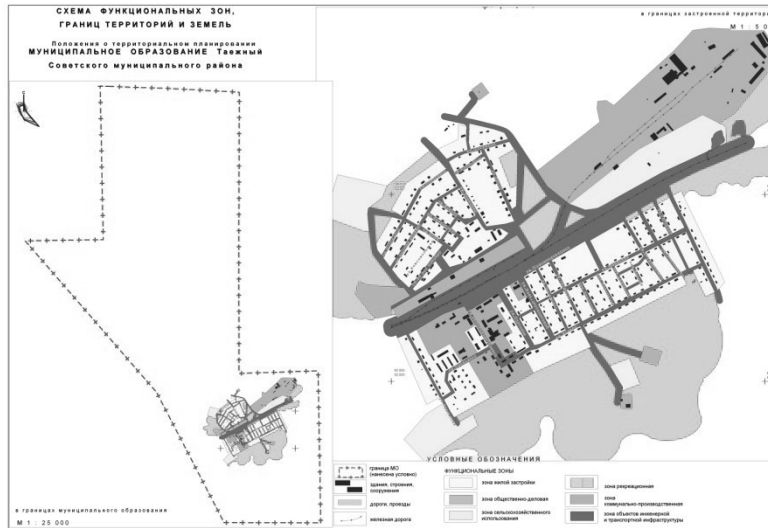
Рисунок 1.



Поселок Таёжный образован 27 марта 1961 года решением Тюменского областного исполкома и Министерства транспортного строительства СССР (Акт «О выборе площадки для промышленного строительства и жилого поселка Березовского лестрансхоза треста «Уралтранспром» Главстройпрома Минтрансстроя СССР» от 27.03.1961, пос.Полуночное Ивдельского района Свердловской области). Городское поселение Таёжный в соответствии с Законом Ханты-Мансийского автономного округа - Югры от 25 ноября 2004 № 63-оз «О статусе и границах муниципальных образований Ханты-Мансийского автономного округа - Югры» является муниципальным образованием Ханты-Мансийского автономного округа - Югры наделенным статусом городского поселения.

Общая площадь муниципального образования г.п. Таёжный 307 га (в соответствии с Законом Ханты-Мансийского автономного округа - Югры от 25.11.2004 № 63-оз «О статусе и границах муниципальных образований Ханты-Мансийского автономного округа - Югры»), в т.ч.: жилая зона – 102,9 га; производственная зона – 42,4 га; прочие (объекты соцкультбыта, дороги, железная дорога) – 162,6 га. (Рисунок 2)

Рисунок 2.



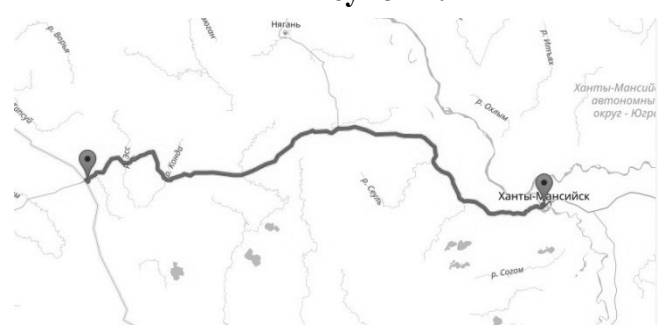
По оценке природных условий, район, в котором расположен г.п. Таёжный, относится к дискомфортным, малоблагоприятным для проживания, что обусловлено неблагоприятными природными условиями, характерными для данной территории.

Координаты местоположения г.п. Таёжный 61°09'36" северной широты, 62°40'48" восточной долготы, часовой пояс UTS +5. Расстояние до г. Москва, в 1752 км., до районного центра, г. Советский - 67 км (Рисунок 3). До аэропорта г. Советский— 69 км. До речного порта г. Ханты-Мансийск – 432 км (Рисунок 4).

Рисунок 3.



Рисунок 4.



До ближайшего населенного пункта, п. Юбилейный (административный центр – муниципальное образование г.п. Малиновский 8 км) 6 км (Рисунки 4 и 5), транспортное сообщение с которым осуществляется по автомобильной дороге общего пользования межмуниципального значения.

Рисунок 4.



Рисунок 5.



Вертолетная площадка на территории поселения отсутствует.

В 0,5 км от поселения проходит автомобильная дорога регионального значения «ЮГРА» (Таблица 1).

Таблица 1.

Приложение 1
к распоряжению Правительства
автономного округа
от 21 января 2010 года N 44-рп

(в ред. распоряжений Правительства ХМАО - Югры от 05.08.2011 N 426-рп, от 15.06.2012 N 361-рп, от 01.07.2013 N 345-рп, от 30.04.2014 N 235-рп, от 25.12.2015 N 769-рп, от 30.09.2016 N 529-рп)

п/п	Идентификационный номер автомобильной дороги	Наименование автомобильной дороги
I. Автомобильные дороги общего пользования регионального значения		
1
	"ЮГРА" - граница Свердловской области - через Югорск, Советский, Ханты-Мансийск, Нефтеюганск, Сургут, Нижневартовск (кроме автомобильной дороги федерального значения)	
		в том числе:
2	71-100 ОП РЗ 71-100К-01	г. Югорск - пгт. Таежный
3	71-100 ОП РЗ 71-100К-02	г. Югорск - г. Советский
4	71-100 ОП РЗ 71-100К-03	пгт. Талинка - г. Советский
5	71-100 ОП РЗ 71-100К-04	г. Ханты-Мансийск - пгт. Талинка
6	71-100 ОП РЗ 71-100К-05	мостовой переход через реку Иртыш
7	71-100 ОП РЗ 71-100К-06	объездная автомобильная дорога г. Ханты-Мансийска
8	71-100 ОП РЗ 71-100К-07	транспортная развязка на пересечении автодорог г. Тюмень - г. Ханты-Мансийск и г. Ханты-Мансийск - аэропорт
II. Автомобильные дороги общего пользования межмуниципального значения		
...		
Советский район		
52	71-100 ОП МЗ 71-100Н-2401	подъезд к пгт. Таежный

На территории поселения расположена железнодорожная станция «Разъезд 135 км», Свердловской железной дороги. Широта 61.588912. Долгота 65.897508. Код станции (ESP) 778105. Ближайшая станция Свердловского направления «Атымья», 23 км (Рисунок 6). Ближайшая станции Приобского направления «Алябьево» (г.п. Пионерский) 11 км (Рисунок 7).

Рисунок 6.

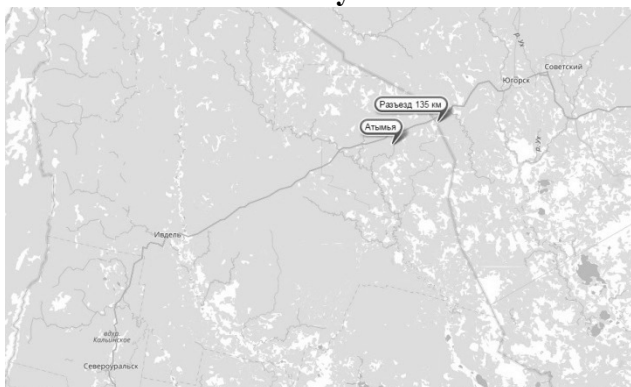
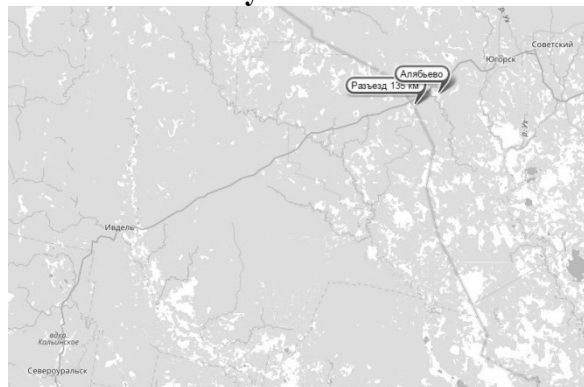


Рисунок 7.



На станции «Разъезд 135 км» имеется возможность посадки на поезда Приобье – Екатеринбург, Алябьево – Ивдель, Приобье – Серов, Приобье – Москва (Фирменный состав «Северный Урал»).

В 0,3 км от поселения проходят 9 веток трубопроводного транспорта: газопровод высокого давления (Рисунок 8 – 16).

Рисунок 8.



Рисунок 9.



Рисунок 10.



Рисунок 11.



Рисунок 12.



Рисунок 13.



Рисунок 14.



Рисунок 15.



Рисунок 16.



2.2. Социально-экономическая характеристика поселения, характеристика градостроительной деятельности на территории поселения, включая деятельность в сфере транспорта, оценка транспортного спроса

2.2.1. Население

Численность населения муниципального образования г.п. Таёжный согласно фактическим данным по состоянию на 01 января 2017 года составила 2380 человек (Таблица 2).

Таблица 2.

01.01.2015г.	01.01.2016г.	01.01.2017г.
2440	2343	2380

Население г.п. Таёжный за последние 5 лет имеет незначительную тенденцию к сокращению, которая обусловлена как процессами естественного сокращения населения, так и миграцией молодежи в города.

2.2.2. Производство

На территории г.п. Таёжный отсутствуют градообразующие предприятия. Ранее на территории поселка функционировали леспромхоз и леспромхоз, в 90-е годы XX века данные объекты закрыты посредством процедуры банкротства и свою деятельность не осуществляют. Производственные мощности (здания, строения, оборудование и т.п.) демонтированы.

Основным видом экономической деятельности на территории поселения в настоящее время является розничная торговля, работа в сфере образования, здравоохранения, культуры и спорта. Преимущественно население работает вахтовым методом либо выезжает в поселения Советского района.

2.2.3. Объекты экономики

Поскольку розничная торговля является основным видом экономической деятельности г.п. Таёжный, на его территории осуществляют деятельность индивидуальные предприниматели, оказывающих свою деятельность в сфере розничной торговли (Таблица 3).

Таблица 3.

№ п/п	Наименование торговых объектов	Количество объектов, ед.
1	Магазины:	7
1.1	Продовольственные	5
1.2	Непродовольственные	2
2	Индивидуальные предприниматели, арендующие торговые площади муниципального образования (крытый рынок, ул. Железнодорожная, д. 17)	5
2.1	Непродовольственные товары	4
2.2	Услуги	1
	ИТОГО:	12

На территории городского поселения Таёжный расположено 13 учреждений, организаций непроизводственной сферы с численностью работающих 143 человек (6,01% населения):

- Муниципальное бюджетное общеобразовательное учреждение «Средняя общеобразовательная школа п. Таёжный» – 66;
- Обособленное подразделение – филиал в п. Таёжный» Муниципального автономного дошкольного образовательного учреждения «Детский сад «Улыбка» – 19;
- Администрация городского поселения Таёжный – 13;
- Муниципальное бюджетное учреждение культуры «Культурно-спортивный комплекс «Содружество» – 12;

- Таёжная амбулатория бюджетного учреждения Ханты-Мансийского автономного округа – Югры «Пионерская районная больница» – 11;
- Отделение в п. Таёжный Бюджетного учреждения Ханты-Мансийского автономного округа – Югры «Комплексный центр социального обслуживания населения «Ирида» – 5;
- Отделение почты в п. Таёжный Советского почтамта УФПС Ханты-Мансийского автономного округа – Югры ФГУП «Почта России» – 5;
- Таёжная библиотека муниципального бюджетного учреждения культуры «Межпоселенческая библиотека Советского района» – 3;
- Отделение в п. Таёжный Общества с ограниченной ответственностью Управляющая компания «ДомСервис» – 3;
- Отделение в п. Таёжный ПАО «Сбербанк» – 2;
- Отделение в п. Таёжный ПАО Ростелеком – 2;
- Отделение в п. Таёжный Муниципального казенного учреждения «Многофункциональный центр предоставления государственных и муниципальных услуг в Советском районе» – 1;
- Таёжный участок Кассово-информационно-расчетного центра города Советский Акционерного общества «Тюменская энергосбытовая компания» – 1.

2.2.4. Инвестиции

Инвестиционные проекты на территории поселения не реализуются.

2.2.5. Финансы

Бюджет муниципального образования г.п. Таёжный формируется большей частью за счет межбюджетных трансфертов (дотаций, субвенций, иных межбюджетных трансфертов) из бюджета Советского района, а также бюджета Ханты-Мансийского автономного округа – Югры.

Бюджет г.п. Таёжный за 2016 год по доходам составил 65012,3 тыс. руб., что на 51,00% выше, чем в 2015 году (3287,5 тыс. руб.).

Всего поступило налоговых и неналоговых доходов за 2016 год 5480,7 тыс. руб., что на 14,00% выше, чем в 2015 году (4807,4 тыс. руб.).

Бюджет г.п. Таёжный в 2016 году по расходам исполнен в сумме 66686,4 тыс. рублей или на 47,1% от запланированных расходов, в 2015 году - в сумме 31149,1 тыс. рублей или на 5,3% от запланированных расходов.

2.2.6. Социальная сфера

По состоянию на 01 января 2017 года, численность жителей поселения, обратившихся в государственных учреждениях службы занятости населения в целях поиска подходящей работы составила 56 человек (2016 – 63, 2015 – 50).

Численность жителей г.п. Таёжный, состоящих в государственных учреждениях службы занятости населения в качестве безработных 53 человека (2016 – 61, 2015 – 41).

Из приведенных данных следует, что ситуация с безработицей за последние 3 года находится в относительной стабильности.

2.2.7. Здравоохранение

Амбулаторно-поликлиническую (первичную медико-санитарную помощь и первичную специализированную помощь), стационарную, неотложную помощь жителям г.п. Таёжный оказывает бюджетное учреждение Ханты-Мансийского автономного округа – Югры «Пионерская районная больница» (п. Пионерский).

Амбулаторную помощь оказывают сотрудники Таёжной амбулатории бюджетного учреждения Ханты-Мансийского автономного округа – Югры «Пионерская районная больница».

Таким образом, жители поселения в необходимом объеме обеспечены обязательными медицинскими услугами.

2.2.8. Образование

В сфере образования в настоящее время в муниципальном образовании городское поселение Таёжный функционируют:

- Муниципальное бюджетное общеобразовательное учреждение «Средняя общеобразовательная школа п. Таёжный»;
- Обособленное подразделение – филиал в п. Таёжный» Муниципального автономного дошкольного образовательного учреждения «Детский сад «Улыбка».

Численность обучающихся в общеобразовательном учреждении в 2016-2017 учебном году составляет 242 чел. (2015-2016 уч.г. – 254 человек, 2014-2015 уч.г. – 263 человек). Наблюдается незначительная тенденция снижения количества обучающихся, связанная с общим демографическим спадом в 2007-2009 гг.

Численность детей в дошкольном образовательном учреждении в 2016-2017 учебном году составляет 105 чел. (2015-2016 уч.г. – 99 человек, 2014-2015 уч.г. – 98 человек).

2.2.9. Культура

На территории г.п. Таёжный осуществляют деятельность следующие учреждения культуры:

- Муниципальное бюджетное учреждение культуры «Культурно-спортивный комплекс «Содружество» (включает Дом культуры, Спорткомплекс, Тренажерный зал, Лыжную базу);
- Таёжная библиотека муниципального бюджетного учреждения культуры «Межпоселенческая библиотека Советского района».

2.2.10. Физическая культура и спорт

На территории г.п. Таёжный осуществляют деятельность следующие учреждения физической культуры и спорта:

- Спорткомплекс Муниципального бюджетного учреждения культуры «Культурно-спортивный комплекс «Содружество»;
- Тренажерный зал Муниципального бюджетного учреждения культуры «Культурно-спортивный комплекс «Содружество»;
- Лыжная база Муниципального бюджетного учреждения культуры «Культурно-спортивный комплекс «Содружество»;
- Секция по боксу, организованная Муниципальным автономным учреждением дополнительного образования «Специализированная детско-юношеская спортивная школа олимпийского резерва» г. Советский, на базе Муниципального бюджетного общеобразовательного учреждения «Средняя общеобразовательная школа п. Таёжный»;
- Лыжная секция, организованная Муниципальным автономным учреждением дополнительного образования «Специализированная детско-юношеская спортивная школа олимпийского резерва» г. Советский, на базе Муниципального бюджетного общеобразовательного учреждения «Средняя общеобразовательная школа п. Таёжный»;
- Осуществляет деятельность военно-патриотический клуб по пейнтболу, организованный Муниципальным бюджетным учреждением культуры «Культурно-спортивный комплекс «Содружество» при поддержке администрации г.п. Таёжный.

Для организации досуга и обеспечения жителей поселения услугами культуры, проведения оздоровительных и спортивных мероприятий, Муниципальному бюджетному учреждению культуры «Культурно-спортивный комплекс «Содружество» ежегодно направляются субсидии, в частности: на организацию занятий спортивно-оздоровительных групп и занятий в спортивных залах, на подготовку сборных команд поселения и организацию физкультурно-оздоровительных массовых мероприятий, и др.

Объем направленных субсидий за январь-декабрь 2016 года составил 9716, 79020 тыс. руб. (в 2015 9153,84794 тыс. руб.). На 2017 год на физическую культуру и спорт запланировано 8652, 43630 тыс. руб.

2.2.11. Сведения о существующей градостроительной деятельности

Всего на территории г.п. Таёжный 373 жилых домов. Из них:

- 307 многоквартирных жилых домов, из них 299 в деревянном исполнении (брус, панель), в т.ч. 22 дома этажностью 2 этажа (брус, панель) и 8 домов в капитальном исполнении, в т.ч. 2 дома этажностью 2 этажа (кирпич), 2 дома этажностью 3 этажа (кирпич), 2 дома этажностью 1 этаж (пено-, шлакоблок);

- 66 домов, находящихся в личной собственности, из них 58 в деревянном исполнении (брус, панель), 8 в капитальном исполнении (кирпич, пено-, шлакоблок).

С печным отоплением 104 дома, что составляет 33,88% от общего количества жилого фонда.

Количество домов жилого фонда с износом 60,00% и более составляет 189, что занимает 61,57 % от общего количества жилого фонда. По состоянию на конец 2016 года расселено и предназначено к сносу 33 дома, что составляет 17,46% жилого фонда с износом 50,00% и более.

В 2017 году запланированы работы по выделению земельных участков для индивидуального жилищного строительства, подготовке 3 земельных участков для строительства многоквартирных жилых домов в капитальном исполнении этажностью 2 и 3 этажа.

2.2.12. Транспортная инфраструктура

В настоящее время транспортные потребности жителей и организаций на территории г.п. Таёжный реализуются средствами железной и автомобильной дорог.

Оценка транспортного спроса включает в себя процесс анализа передвижения населения к объектам тяготения, размещенным в различных зонах территории поселка.

В основе оценки транспортного спроса на объекты тяготения лежат потребности населения в передвижении.

Можно выделить основные группы объектов тяготения:

- Объекты социальной сферы;
- Объекты культурной и спортивной сферы;
- Узловые объекты транспортной инфраструктуры;
- Объект дошкольного и школьного образования.

Отдельно можно выделить потребность в межселенных и межрегиональных перемещениях.

Учитывая компактность территории поселения, потребность внутрипоселковых перемещений населения реализуется с использованием личного автотранспорта либо в пешем порядке. Межселенные перемещения осуществляются с использованием маршрутного транспорта, такси, межрегиональные перемещения, на более удаленные расстояния, осуществляются железнодорожным транспортом.

В г.п. Таёжный имеются все необходимые социальные объекты: детский сад, школа, предприятия розничной торговли, культурно-досуговые и спортивные объекты, в полном объеме удовлетворяющие социальные потребности жителей.

2.3. Характеристика функционирования и показатели работы транспортной инфраструктуры по видам транспорта

Автомобильный транспорт

Автомобилизация поселка (180 единиц/1000 человек в 2017 году) оценивается как средняя (при уровне автомобилизации в Российской Федерации в 2016 году на уровне 285 единиц /1000 человек).

Основной объем грузопассажирских перевозок приходится на долю маршрутного автомобильного транспорта (автобусы, маршрутные такси).

Грузовой автотранспорт представлен частными автомобилями средней и малой грузоподъемности для грузовых автоперевозок.

Железнодорожный транспорт

В посёлке расположена железнодорожная станция «Разъезд 135 км» (подробно описано в п. 2.1. Программы). Из европейской части страны по железной дороге преимущественно поступают материалы и оборудование (в т.ч. техника) необходимое для разработки нефтегазовых месторождений ХМАО – Югры, материалы и оборудование (в т.ч. техника) необходимые для лесозаготовки и лесообработки, строительные материалы.

В европейскую часть страны осуществляется транспортировка сжиженного газа, дегазированной нефти, продукты первичной лесообработки (брус, доски, мебельные щиты и т.п.).

На территории железнодорожной станции, имеются 4 ветки железнодорожных путей для разведения железнодорожных составов следующих в противоположных направлениях.

Авиасообщение

Возможно исключительно через аэропорт г. Советский (см. п. 2.1. Программы).

Улично-дорожная сеть

Сложившуюся улично-дорожную сеть г.п. Таёжный, условно можно разделить на две обособленные части по обе стороны от железнодорожной ветки, связь между ними осуществляется через железнодорожный переезд расположенный в северной части поселка. Переезд удален от точек транспортного тяготения, связь между частями транспортной сети осуществляется со значительным перепробегом (порядка 1 км) и вынужденными задержками при прохождении железнодорожного состава.

2.4. Характеристика сети дорог поселения, параметры дорожного движения, оценка качества содержания дорог

Дорожно-транспортная сеть поселения состоит из дорог без категории, предназначенных для не скоростного движения с двумя полосами движения шириной полосы 2,5 метра. В таблице 4., приведен перечень муниципальных дорог г.п. Таёжный.

Таблица 4. Перечень автомобильных дорог общего пользования местного значения муниципального образования городское поселение Таёжный

№ п/п	Наименование	Протяженность общая (км)	Протяженность грунтового покрытия (км)	Протяженность твердого покрытия (км)
1	2	3	4	5
1	ул Дорожная	1,25	0,890	0,365
2	ул Дружбы Народов	0,575	-	0,575
3	ул Комсомольская	0,250	0,250	-
4	ул Ленина	0,280	-	0,280
5	ул Мичурина	0,400	0,200	0,200
6	ул Мира	0,450	0,150	0,300
7	ул Некрасова	0,800	0,600	0,200
8	ул Новая	0,410	0,410	-
9	ул 50 лет Октября	0,230	0,230	-
10	ул Строителей	0,220	0,220	-
11	пер Березовый	0,200	0,200	-
12	ул Гагарина	0,435	0,435	-
13	ул Железнодорожная	1,750	0,450	1,300
14	ул Уральская	1,240	1,040	0,200
15	ул 60 лет Октября	0,590	0,590	-
16	ул Космонавтов	0,450	0,450	-
17	пер Еловый	0,180	0,180	-
18	пер Кедровый	0,200	0,200	-
19	ул Лесная	1,566	0,616	0,950
20	ул Новоселов	0,400	0,400	-
21	ул Лесозаготовителей	0,800	0,800	-

22	ул Надежды Курченко	0,800	0,700	0,100
23	ул Коммунистическая	0,430	0,130	0,300
24	ул Школьная	1,400	0,200	1,200
25	пер Сосновый	0,200	0,200	-
26	ул Трудовая	0,700	0,700	-
27	ул. Студенческая	0,450	0,250	0,200
28	ул. Тупиковая	1,800	0,800	1,000
29	пер. Мира	0,250	0,150	0,100
ИТОГО:		18,706	11,440	7,270

На территории поселения разрешенная скорость движения преимущественно 60 км/ч. По ул. Коммунистическая на участке от Дома культуры МБУ КСК «Содружество» до границ территории школы установлено ограничение 40 км/ч и 20 км/ч (в районе пешеходного перехода возле школы).

Основная нагрузка на дороги осуществляется легковым автомобильным транспортом, плотность движения которого составляет ≈ 200 автомобилей в сутки. Нагрузка на дороги грузового автомобильного транспорта незначительна, $\approx 10-15$ единиц в сутки.

Дороги на территории поселения, переданы в собственность муниципального образования г.п. Таёжный, на основании приказа Департамента государственной собственности Ханты-Мансийского автономного округа – Югры от 05.11.2008г. № 3929 «О разграничении имущества, находящегося в муниципальной собственности Советского района». Свидетельства о государственной регистрации права в настоящее время не оформлены.

2.5. Анализ состава парка транспортных средств и уровня автомобилизации в поселении, обеспеченность парковками (парковочными местами)

Подробнее см. п. 2.3. Программы.

Детальная информация о характеристиках видов автотранспорта, в том числе марках, видах используемого топлива, отсутствует.

Специализированные парковочные и гаражные комплексы в поселении отсутствуют. В центральной части г.п. Таёжный имеются две площадки, приспособленные (твердое покрытие) для парковки: площадка перед железнодорожным вокзалом и площадка напротив здания администрации г.п. Таёжный (ул. Железнодорожная д.11). Для хранения транспортных средств используются частные гаражи преимущественно в каменном исполнении. Временное хранение транспортных средств также осуществляется на дворовых территориях многоквартирных жилых домов.

2.6. Характеристика работы транспортных средств общего пользования, включая анализ пассажиропотока

В г.п. Таёжный, обслуживание населения общественным транспортом не предусмотрено. Передвижение по территории поселения осуществляется с использованием личного транспорта либо в пешем порядке.

Движение маршрутных транспортных средств по расписанию, осуществляется в направлении г.п. Таёжный – Пионерский, г.п. Таёжный – Югорск – Советский. Развита сеть круглосуточного такси.

Информация об объемах пассажирских перевозок необходимая для анализа пассажиропотока отсутствует.

2.7. Характеристика условий пешеходного и велосипедного передвижения

Для передвижения пешеходов в поселении предусмотрены тротуары с усовершенствованным (твердым покрытием). Общая протяженность тротуаров в г.п. Таёжный составляет 2,102 км. Все тротуары шириной 1 м.

Оборудовано нерегулируемых пешеходных перехода: по ул. Железнодорожная в районе центральной автобусной остановки (разметка и знаки ПДД согласно действующим ГОСТам), по ул. Коммунистическая в районе школы (разметка, знаки ПДД, ограждение, светофоры Т7 согласно действующим ГОСТам).

Специализированные дорожки для велосипедного передвижения на территории поселения отсутствуют. Движение велосипедистов осуществляется в соответствии с требованиями ПДД по дорогам общего пользования.

Следует отметить необходимость:

- строительства и обустройства не менее 1 велосипедной дорожки (повышение безопасности участия в дорожном движении велосипедистов);
- строительства пешеходного перехода над железной дорогой (исключение зависимости от железнодорожного трафика) в центральной части поселения в районе железнодорожного вокзала.

2.8. Характеристика движения грузовых транспортных средств, оценка работы транспортных средств коммунальных и дорожных служб, состояния инфраструктуры для данных транспортных средств

Основными субъектами, осуществляющими грузовые перевозки на территории г.п. Таёжный, являются индивидуальные предприниматели, ООО, КФХ, доставляющие в поселение продукты питания и хозяйственные товары на среднетоннажном грузовом транспорте.

Маршруты движения грузового транспорта пролегают по ул. Железнодорожная, ул. Коммунистическая, ул. Уральская, ул. Студенческая, без заезда в жилую зону. Это создает условия для снижения уровня загрязнения атмосферного воздуха, снижает нагрузку на дорожно-транспортную сеть поселка и обуславливает низкий уровень аварийности.

Наличие в составе маршрута грузового транспорта железнодорожного переезда, незначительно затрудняет дорожную ситуацию на данном участке, в период прохождения поездов.

2.9. Анализ уровня безопасности дорожного движения

Имеющиеся дороги с твердым покрытием выполнены из железобетонных плит различных размеров и различного направления укладки, многие из плит к настоящему времени разрушены и сильно деформированы, грунтовых дорог – 11,440 км. Преобладающее количество дорог г.п. Таёжный введено в эксплуатацию в 1969 году, незначительное количество – в 1979 году. Большинство дорог г.п. Таёжный с введения в эксплуатацию ни разу не ремонтировались. Основные работы по содержанию дорог силами администрации городского поселения Таёжный заключаются в подсыпке грунта, грейдировании и чистке, частично проводится выравнивание железобетонных плит.

Ежегодный рост парка автотранспортных средств ведёт к увеличению нагрузок на дороги г.п. Таёжный. Кроме того, переход на новые транспортные средства выявил существенные недостатки в ранее проложенных дорогах. Отсутствие достаточных средств в бюджете городского поселения Таёжный на содержание, обеспечение сохранности автомобильных дорог

ведет к ежегодному ухудшению их состояния. В настоящее время **82,5 %** дорог г.п. Таёжный не удовлетворяют современным требованиям к транспортно-эксплуатационному состоянию дорожного покрытия автомобильных дорог общего пользования местного значения.

Сложившееся неудовлетворительное состояние дорог в ближайшей перспективе может обусловить возникновение ряда проблем: как безопасности (транспортировка грузов и пассажиров), так и экономических.

2.10. Оценка уровня негативного воздействия транспортной инфраструктуры на окружающую среду, безопасность и здоровье населения

Ввиду того, что на территории поселения автомобильный транспорт преимущественно легковой и используется для поездки в другие поселения, уровень воздействия на атмосферу и воздействия шума можно считать незначительными.

Кроме того, учитывая окружение г.п. Таёжный лесными насаждениями и характер дорожно-транспортной сети, можно сделать вывод о сравнительной благополучности экологической ситуации в части воздействия транспортной инфраструктуры на окружающую среду, безопасность и здоровье человека.

Отсутствие участков дорог с интенсивным движением особенно в районах жилой застройки, прохождение маршрутов грузового автотранспорта без захода жилую зону, позволяет в целом снизить загрязнённость воздуха. Повышение уровня загрязнения атмосферного воздуха возможно в зимний период, что связано с необходимостью прогрева транспорта.

Источником возможного шумового (акустического) загрязнения может являться железнодорожный транспорт.

2.11. Характеристика существующих условий и перспектив развития и размещения транспортной инфраструктуры поселения

Анализ сложившегося положения дорожно-транспортной инфраструктуры позволяет выделить следующие основные проблемы транспортного обеспечения на территории г.п. Таёжный:

- Большинство автомобильных дорог общего пользования местного значения не удовлетворяют современным требованиям к транспортно-эксплуатационному состоянию дорожного покрытия;
- Отсутствие автомобильного сервиса (отсутствие СТО, мойки);
- Низкий уровень обеспеченности парковочными местами.

Основные решения данных проблем:

- разработать, оформить документы, необходимые для проведения реконструкции/капитального ремонта улиц г.п. Таёжный;
- провести реконструкцию/капитальный ремонт улиц поселения с целью приведения основных параметров к нормативным требованиям. При реконструкции улиц необходимо предусмотреть: уширение проезжих частей, усиление дорожных одежд, пешеходные тротуары, водоотводные сооружения, средства организации дорожного движения (дорожные знаки, разметка), выделение специальной полосы для велосипедного движения, благоустройство и озеленение прилегающих территорий;
- создание благоприятных условий для предпринимателей, физических лиц по созданию СТО, моек: выделение земельных участков, помощь в оформлении кадастрово-землеустроительных документов;
- оборудование парковочных мест вблизи вновь строящихся и вводимых в эксплуатацию многоквартирных жилых домов.

2.12. Оценка нормативно-правовой базы, необходимой для функционирования и развития транспортной инфраструктуры поселения

На федеральном и региональном уровне нормативно-правовая база необходимая для функционирования и развития транспортной инфраструктуры сформирована.

В соответствии с частью 2 статьи 5 Федерального закона «О внесении изменений в градостроительный кодекс Российской Федерации и отдельные законодательные акты Российской Федерации» №456-ФЗ от 29 декабря 2014 года, необходимо разработать и утвердить программу комплексного развития транспортной инфраструктуры поселка. В соответствии с Федеральным законом «Об общих принципах местного самоуправления в Российской Федерации» №131-ФЗ от 6 октября 2003 года (в ред. от 15.02.2016 г.), а также п. 8 статьи 8 «Градостроительного кодекса Российской Федерации» №190-ФЗ от 29 декабря 2004 года (в ред. 30.12.2015 г.), разработка и утверждение программ комплексного развития транспортной инфраструктуры поселений, городских округов, требования к которым устанавливаются Правительством Российской Федерации входит в состав полномочий органов местного самоуправления.

Программы комплексного развития транспортной инфраструктуры поселения, городского округа должны обеспечивать сбалансированное, перспективное развитие транспортной инфраструктуры поселения, городского округа в соответствии с потребностями в строительстве, реконструкции объектов транспортной инфраструктуры местного значения

Программа позволит обеспечить:

а) безопасность, качество и эффективность транспортного обслуживания населения, а также юридических лиц и индивидуальных предпринимателей, осуществляющих экономическую деятельность;

б) доступность объектов транспортной инфраструктуры для населения и субъектов экономической деятельности в соответствии с нормативами градостроительного проектирования;

в) развитие транспортной инфраструктуры в соответствии с потребностями населения в передвижении, субъектов экономической деятельности - в перевозке пассажиров и грузов на территории поселка;

г) развитие транспортной инфраструктуры, сбалансированное с градостроительной деятельностью;

д) условия для управления транспортным спросом;

е) создание приоритетных условий для обеспечения безопасности жизни и здоровья участников дорожного движения по отношению к экономическим результатам хозяйственной деятельности;

ж) создание приоритетных условий движения транспортных средств общего пользования по отношению к иным транспортным средствам;

з) условия для пешеходного и велосипедного передвижения населения;

и) эффективность функционирования действующей транспортной инфраструктуры.

2.13. Оценка финансирования транспортной инфраструктуры

Финансирование работ по содержанию и ремонту улично-дорожной сети г.п. Таёжный осуществляется из средств муниципального бюджета.

В таблице 5, представлены данные по объемам финансирования мероприятий по содержанию и ремонту улично-дорожной сети г.п. Таёжный.

Таблица 5. Объемы финансирования содержания и ремонта улично-дорожной сети г.п. Таёжный

№ п/п	Мероприятие	Объем финансирования тыс. руб.			
		2014	2015	2016	2017 (план)
1.	Содержание улично-дорожной сети	1072,5	2520,3	2017,34	2948,0
1.1.	в т. ч. Бюджет ХМАО – Югры	0,0	0,0	0,0	0,0
1.2.	в т. ч. Бюджет МО г.п. Таёжный	1072,5	2520,3	2017,34	2948,0

До 2017 года обслуживание дорог осуществлялось индивидуальным предпринимателем Лазуркевич И.И. на основании проведения конкурентной процедуры (электронный аукцион) в соответствии с Федеральным законом от 05.04.2013 № 44-ФЗ «О контрактной системе в сфере закупок товаров, работ, услуг для обеспечения государственных и муниципальных нужд» (далее по тексту ФЗКС).

В связи с тем, что данный предприниматель занимает монопольное положение по данному виду работ в поселениях «пионерского куста», с 2017г. им принято решение об отказе участия в конкурентных способах определения поставщика. Таким образом, в настоящее время работы по содержанию дорог осуществляются по договорам, контрактам заключаемым на основании п.4, ч.1, ст.93 ФЗКС.

3. Прогноз транспортного спроса, изменения объемов и характера передвижения населения и перевозок грузов на территории поселения

3.1. Прогноз социально-экономического и градостроительного развития поселения

Учитывая соотношение рождаемости, смертности, миграционных процессов, численность населения г.п. Таёжный в период действия Программы ожидается на уровне 2400 человек. Прирост населения ежегодно прогнозируется ± 20 человек.

Учитывая запросы на предоставление участков для индивидуального жилищного строительства, ежегодный прирост индивидуальных жилых домов в период действия Программы ожидается на уровне 2 дома ежегодно. Оценивая тенденции интересов потенциальных подрядчиков, объемы финансирования из федерального, окружного бюджетов, имеющихся средств муниципального бюджета для осуществления софинансирования программ различного уровня по жилищному строительству, в период действия Программы прогнозируется строительство и введение в эксплуатацию 2-х многоквартирных жилых домов этажностью 2 либо 3 этажа с общим количеством квартир от 48 до 60 и 5 многоквартирных жилых домов этажностью 1 этаж с общим количеством квартир 10.

Выбытие из эксплуатации существующих объектов социальной инфраструктуры в поселении не планируется. Планируется капитальный ремонт/реконструкция 3-х объектов спортивно-культурного назначения:

- Спорткомплекс Муниципального бюджетного учреждения культуры «Культурно-спортивный комплекс «Содружество»;
- Лыжная база Муниципального бюджетного учреждения культуры «Культурно-спортивный комплекс «Содружество»;
- Тренажерный зал Муниципального бюджетного учреждения культуры «Культурно-спортивный комплекс «Содружество».

3.2. Прогноз транспортного спроса поселения, объемов и характера передвижения населения и перевозок грузов по видам транспорта, имеющегося на территории поселения

Потенциально возможно незначительное изменение количества легкого автотранспорта, что связано с тенденцией его приобретения по схеме 1 автомобиль на каждого совершеннолетнего члена семьи.

Изменение количества грузового автотранспорта не прогнозируется.

В целом, учетом сложившейся экономической ситуации, характер и объемы передвижения населения, в т.ч. перевозки пассажиров общественным транспортом, и перевозки грузов не претерпят значительные изменения.

3.3. Прогноз развития транспортной инфраструктуры по видам транспорта

В период реализации программы, транспортная инфраструктура по видам транспорта, представленным в г.п. Таёжный, не претерпит существенных изменений. Основным видом транспорта, обеспечивающим прямую доступность поселка в территориальной структуре Российской Федерации, останется автомобильный и железнодорожный транспорт. В границах «домашнего региона» преобладающим останется автомобильный транспорт как в формате общественного транспорта, так и личного транспорта граждан. Для целей обслуживания действующих производственных предприятий сохранится использование грузового транспорта.

3.4. Прогноз развития дорожной сети поселения

Учитывая сложившиеся условия, необходимо разработать и реализовать мероприятия по реконструкции существующих участков улично-дорожной сети исходя из требований к безопасности организации дорожного движения, удобства транспортных связей жилых территорий с местами приложения труда и центрами культурно-бытового обслуживания, с учетом наиболее значительных грузо- и пассажиропотоков, а также пешеходной доступности административно-экономического центра поселения.

Основным направлением развития дорожной сети г.п. Таёжный, в период реализации Программы, будет являться реконструкция существующих участков улично-дорожной сети, в целях повышения их комфортности и безопасности.

3.5. Прогноз уровня автомобилизации, параметров дорожного движения

С учетом прогнозируемого увеличения количества личных транспортных средств, без изменения пропускной способности дорог, возможно повышение интенсивности движения на всех дорогах поселения. Однако, в связи с не достаточно удовлетворительным качеством покрытия потенциально в зону риска попадают улицы: Комсомольская, Мичурина, Некрасова, 50 лет Октября, Уральская, 60 лет Октября, Надежды Курченко, Школьная, Студенческая.

3.6. Прогноз показателей безопасности дорожного движения

При сохранении сложившейся тенденции на снижение количества аварий, в том числе с участием пешеходов, предполагается стабилизация аварийности в целом на уровне не более 1 случая в год.

Факторами, влияющими на стабилизацию аварийности, станут реализация утвержденного плана организации дорожного движения, выполнение предписаний, выданных ОГИБДД ОМВД России по Советскому району, а также выполнение работ по содержанию, текущему ремонту дорог в поселении.

Разъяснительная и пропагандистская работа среди населения позволит сохранить уровень участия пешеходов в ДТП не более 1 случая в 3 года.

3.7. Прогноз негативного воздействия транспортной инфраструктуры на окружающую среду и здоровье населения

Значительное, среднее изменение уровня воздействия на окружающую среду не прогнозируется, см. п. 2.10.

4. Принципиальные варианты развития транспортной инфраструктуры

4.1. Пессимистичный вариант

Обеспечение безопасности передвижения на уровне выполнения исключительно необходимых локальных ремонтно-восстановительных работ.

№ п/п	Мероприятие Программы	Конкретизация мероприятий Программы						Плановый показатель (индикатор) Программы	Итог достижения показателя (индикатора) Программы
		2017	2018	2019	2020	2021	2022-2027 и последующие годы		
1. Проведение кадастровых, землеустроительных работ									
1.1.	Проведение кадастровых, землеустроительных работ по ул. Тупиковая	+	-	-	-	-	-	Наличие требуемой текущим законодательством РФ нормативно-правой, технической и иной документации на объекты транспортной инфраструктуры г.п. Таёжный, находящихся в муниципальной собственности, 100% к завершению реализации Программы	100%
1.2.	Проведение кадастровых, землеустроительных работ по ул. Надежды Курченко	+	-	-	-	-	-		
1.3.	Проведение кадастровых, землеустроительных работ по ул. Уральская	+	-	-	-	-	-		
1.4.	Проведение кадастровых, землеустроительных работ по ул. Железнодорожная	+	-	-	-	-	-		
1.5.	Проведение кадастровых, землеустроительных работ по ул. 60 лет Октября	-	+	-	-	-	-		
1.6.	Проведение кадастровых, землеустроительных работ по ул. Лесная	-	+	-	-	-	-		
1.7.	Проведение кадастровых, землеустроительных работ по ул. Коммунистическая	-	+	-	-	-	-		
1.8.	Проведение кадастровых, землеустроительных работ по ул. Школьная	-	+	-	-	-	-		
1.9.	Проведение кадастровых, землеустроительных работ по ул. Дорожная	-	-	+	-	-	-		
1.10.	Проведение кадастровых, землеустроительных работ по ул. Дружбы Народов	-	-	+	-	-	-		
1.11.	Проведение кадастровых, землеустроительных работ по ул. Комсомольская	-	-	+	-	-	-		
1.12.	Проведение кадастровых, землеустроительных работ по ул. Ленина	-	-	+	-	-	-		
1.13.	Проведение кадастровых, землеустроительных работ по ул. Мичурина	-	-	-	+	-	-		

№ п/п	Мероприятие Программы	Конкретизация мероприятий Программы						Плановый показатель (индикатор) Программы	Итог достижения показателя (индикатора) Программы
		2017	2018	2019	2020	2021	2022-2027 и последующие годы		
1.14.	Проведение кадастровых, землеустроительных работ по ул. Мира	-	-	-	+	-	-	Наличие требуемой текущим законодательством РФ нормативно-правой, технической и иной документации на объекты транспортной инфраструктуры г.п. Таёжный, находящихся в муниципальной собственности, 100% к завершению реализации Программы	100%
1.15.	Проведение кадастровых, землеустроительных работ по ул. Лесозаготовителей	-	-	-	+	-	-		
1.16.	Проведение кадастровых, землеустроительных работ по ул. Новоселов	-	-	-	+	-	-		
1.17.	Проведение кадастровых, землеустроительных работ по ул. Некрасова	-	-	-	-	+	-		
1.18.	Проведение кадастровых, землеустроительных работ по ул. Новая	-	-	-	-	+	-		
1.19.	Проведение кадастровых, землеустроительных работ по ул. Трудовая	-	-	-	-	+	-		
1.20.	Проведение кадастровых, землеустроительных работ по пер Сосновый	-	-	-	-	+	-		
1.21.	Проведение кадастровых, землеустроительных работ по ул. 50 лет Октября	-	-	-	-	+	-		
1.22.	Проведение кадастровых, землеустроительных работ по ул. Строителей	-	-	-	-	+	-		
1.23.	Проведение кадастровых, землеустроительных работ по пер Березовый	-	-	-	-	+	-		
1.24.	Проведение кадастровых, землеустроительных работ по пер Кедровый	-	-	-	-	+	-		
1.25.	Проведение кадастровых, землеустроительных работ по ул. Космонавтов	-	-	-	-	+	-		
1.26.	Проведение кадастровых, землеустроительных работ по ул. Гагарина	-	-	-	-	+	-		
1.27.	Проведение кадастровых, землеустроительных работ по пер Еловый	-	-	-	-	+	-		
1.28.	Проведение кадастровых, землеустроительных работ по пер. Мира	-	-	-	-	+	-		
1.29.	Проведение кадастровых, землеустроительных работ по ул. Студенческая	-	-	-	-	+	-		

№ п/п	Мероприятие Программы	Конкретизация мероприятий Программы						Плановый показатель (индикатор) Программы	Итог достижения показателя (индикатора) Программы
		2017	2018	2019	2020	2021	2022-2027 и последующие годы		
2. Государственная регистрация прав собственности на объекты транспортной инфраструктуры									
2.1.	Государственная регистрация прав собственности на ул. Тупиковая	-	+	-	-	-	-	Наличие требуемой текущим законодательством РФ нормативно-правой, технической и иной документации на объекты транспортной инфраструктуры г.п. Таёжный, находящихся в муниципальной собственности, 100% к завершению реализации Программы	100%
2.2.	Государственная регистрация прав собственности на ул. Надежды Курченко	-	+	-	-	-	-		
2.3.	Государственная регистрация прав собственности на ул. Уральская	-	+	-	-	-	-		
2.4.	Государственная регистрация прав собственности на ул. Железнодорожная	-	+	-	-	-	-		
2.5.	Государственная регистрация прав собственности на ул. 60 лет Октября	-	-	+	-	-	-		
2.6.	Государственная регистрация прав собственности на ул. Лесная	-	-	+	-	-	-		
2.7.	Государственная регистрация прав собственности на ул. Коммунистическая	-	-	+	-	-	-		
2.8.	Государственная регистрация прав собственности на ул. Школьная	-	-	+	-	-	-		
2.9.	Государственная регистрация прав собственности на ул. Дорожная	-	-	-	+	-	-		
2.10.	Государственная регистрация прав собственности на ул. Дружбы Народов	-	-	-	+	-	-		
2.11.	Государственная регистрация прав собственности на ул. Комсомольская	-	-	-	+	-	-		
2.12.	Государственная регистрация прав собственности на ул. Ленина	-	-	-	+	-	-		
2.13.	Государственная регистрация прав собственности на ул. Мичурина	-	-	-	-	+	-		
2.14.	Государственная регистрация прав собственности на ул. Мира	-	-	-	-	+	-		
2.15.	Государственная регистрация прав собственности на ул. Лесозаготовителей	-	-	-	-	+	-		
2.16.	Проведение кадастровых, землеустроительных работ по ул. Новоселов	-	-	-	-	+	-		
2.17.	Государственная регистрация прав собственности на ул. Некрасова	-	-	-	-	+	-		

№ п/п	Мероприятие Программы	Конкретизация мероприятий Программы						Плановый показатель (индикатор) Программы	Итог достижения показателя (индикатора) Программы
		2017	2018	2019	2020	2021	2022-2027 и последующие годы		
2.18.	Государственная регистрация прав собственности на ул. Новая	-	-	-	-	+	-	Наличие требуемой текущим законодательством РФ нормативно-правой, технической и иной документации на объекты транспортной инфраструктуры г.п. Таёжный, находящихся в муниципальной собственности, 100% к завершению реализации Программы	100%
2.19.	Государственная регистрация прав собственности на ул. Трудовая	-	-	-	-	+	-		
2.20.	Государственная регистрация прав собственности на пер Сосновый	-	-	-	-	+	-		
2.21.	Государственная регистрация прав собственности на ул. 50 лет Октября	-	-	-	-	+	-		
2.22.	Государственная регистрация прав собственности на ул. Строителей	-	-	-	-	+	-		
2.23.	Государственная регистрация прав собственности на пер Березовый	-	-	-	-	+	-		
2.24.	Государственная регистрация прав собственности на пер Кедровый	-	-	-	-	+	-		
2.25.	Государственная регистрация прав собственности на ул. Космонавтов	-	-	-	-	+	-		
2.26.	Государственная регистрация прав собственности на ул. Гагарина	-	-	-	-	+	-		
2.27.	Государственная регистрация прав собственности на пер Еловый	-	-	-	-	+	-		
2.28.	Государственная регистрация прав собственности на пер. Мира	-	-	-	-	+	-		
2.29.	Государственная регистрация прав собственности на ул. Студенческая	-	-	-	-	+	-		
3. Разработка проектно-сметной документации на планируемые к реконструкции, строительству объекты транспортной инфраструктуры									
3.1.	Разработка проектно-сметной документации к реконструкции ул. Тупикова	-	+	-	-	-	-	Наличие требуемой текущим законодательством РФ нормативно-правой, технической и иной документации на объекты транспортной инфраструктуры г.п. Таёжный, находящихся в муниципальной собственности, 100% к завершению реализации Программы	51,73%
3.2.	Разработка проектно-сметной документации к реконструкции ул. Надежды Курченко	-	+	-	-	-	-		
3.3.	Разработка проектно-сметной документации к реконструкции ул. Уральская	-	+	-	-	-	-		
3.4.	Разработка проектно-сметной документации к реконструкции ул. Железнодорожная, в т.ч. строительство велосипедной дорожки	-	-	+	-	-	-		
3.5.	Разработка проектно-сметной документации к реконструкции ул. 60 лет Октября	-	-	+	-	-	-		

№ п/п	Мероприятие Программы	Конкретизация мероприятий Программы						Плановый показатель (индикатор) Программы	Итог достижения показателя (индикатора) Программы
		2017	2018	2019	2020	2021	2022-2027 и последующие годы		
3.6.	Разработка проектно-сметной документации к реконструкции ул. Лесная	-	-	-	+	-	-	Наличие требуемой текущим законодательством РФ нормативно-правой, технической и иной документации на объекты транспортной инфраструктуры г.п. Таёжный, находящихся в муниципальной собственности, 100% к завершению реализации Программы	51,73%
3.7.	Разработка проектно-сметной документации к реконструкции ул. Коммунистическая	-	-	-	+	-	-		
3.8.	Разработка проектно-сметной документации к реконструкции ул. Школьная	-	-	-	+	-	-		
3.9.	Разработка проектно-сметной документации к реконструкции ул. Дорожная	-	-	-	-	+	-		
3.10.	Разработка проектно-сметной документации к реконструкции ул. Дружбы Народов	-	-	-	-	+	-		
3.11.	Разработка проектно-сметной документации к реконструкции ул. Комсомольская	-	-	-	-	+	-		
3.12.	Разработка проектно-сметной документации к реконструкции ул. Ленина	-	-	-	-	+	-		
3.13.	Разработка проектно-сметной документации к реконструкции ул. Мичурина	-	-	-	-	+	-		
3.14.	Разработка проектно-сметной документации к реконструкции ул. Мира, в т.ч. строительство велосипедной дорожки	-	-	-	-	+	-		
3.15.	Разработка проектно-сметной документации к реконструкции ул. Лесозаготовителей	-	-	-	-	+	-		
3.16.	Разработка проектно-сметной документации к реконструкции ул. Новоселов	-	-	-	-	-	+		
3.17.	Разработка проектно-сметной документации к реконструкции ул. Некрасова	-	-	-	-	-	+		
3.18.	Разработка проектно-сметной документации к реконструкции ул. Новая	-	-	-	-	-	+		
3.19.	Разработка проектно-сметной документации к реконструкции ул. Трудовая	-	-	-	-	-	+		
3.20.	Разработка проектно-сметной документации к реконструкции пер Сосновый	-	-	-	-	-	+		
3.21.	Разработка проектно-сметной документации к реконструкции ул. 50 лет Октября	-	-	-	-	-	+		
3.22.	Разработка проектно-сметной документации к реконструкции ул. Строителей	-	-	-	-	-	+		

№ п/п	Мероприятие Программы	Конкретизация мероприятий Программы						Плановый показатель (индикатор) Программы	Итог достижения показателя (индикатора) Программы
		2017	2018	2019	2020	2021	2022-2027 и последующие годы		
3.23.	Разработка проектно-сметной документации к реконструкции пер Березовый	-	-	-	-	-	+	Наличие требуемой текущим законодательством РФ нормативно-правовой, технической и иной документации на объекты транспортной инфраструктуры г.п. Таёжный, находящихся в муниципальной собственности, 100% к завершению реализации Программы	51,73%
3.24.	Разработка проектно-сметной документации к реконструкции пер Кедровый	-	-	-	-	-	+		
3.25.	Разработка проектно-сметной документации к реконструкции ул. Космонавтов	-	-	-	-	-	+		
3.26.	Разработка проектно-сметной документации к реконструкции ул. Гагарина	-	-	-	-	-	+		
3.27.	Разработка проектно-сметной документации к реконструкции пер Еловый	-	-	-	-	-	+		
3.28.	Разработка проектно-сметной документации к реконструкции пер. Мира	-	-	-	-	-	+		
3.29.	Разработка проектно-сметной документации к реконструкции ул. Студенческая	-	-	-	-	-	+		
4. Реконструкция, строительство объектов транспортной инфраструктуры, в т.ч. приобретение материалов и услуг на выполнение работ									
4.1.	Реконструкция ул. Тупикова	-	-	+	-	-	-	Соответствие покрытия автомобильных дорог общего пользования местного значения г.п. Таёжный в соответствии с требованиями законодательства РФ, предъявляемых к автомобильным дорогам общего пользования местного значения городских поселений к завершению реализации Программы на уровне не менее 30% от общего количества дорог	24,13%
4.2.	Реконструкция ул. Надежды Курченко	-	-	+	-	-	-	Реконструкция/капитальный ремонт к завершению реализации Программы не менее 2 автомобильных дорог общего пользования местного значения г.п. Таёжный	2 ед.
4.3.	Реконструкция ул. Уральская	-	-	-	-	-	+		
4.4.	Реконструкция ул. 60 лет Октября	-	-	-	-	-	+		
4.5.	Реконструкция ул. Железнодорожная, в т.ч. строительство велосипедной дорожки	-	-	-	-	-	+	Строительство и введение в эксплуатацию на территории г.п. Таёжный к завершению реализации Программы не менее 1 нового объекта транспортной инфраструктуры	0 ед.

4.2. Реалистичный вариант

Развитие осуществляется на уровне необходимом и достаточном для обеспечения безопасности передвижения и доступности, сложившихся на территории г.п. Таёжный центров тяготения. Вариант предполагает реконструкцию существующей улично-дорожной сети и строительство отдельных объектов автомобильных дорог.

Разделы 1 и 2 таблицы пессимистичного варианта остаются без изменений.

№ п/п	Мероприятие Программы	Конкретизация мероприятий Программы						Плановый показатель (индикатор) Программы	Итог достижения показателя (индикатора) Программы
		2017	2018	2019	2020	2021	2022-2027 и последующие годы		
3. Разработка проектно-сметной документации на планируемые к реконструкции, строительству объекты транспортной инфраструктуры									
3.1.	Разработка проектно-сметной документации к реконструкции ул. Тупиковая	-	+	-	-	-	-	Наличие требуемой текущим законодательством РФ нормативно-правой, технической и иной документации на объекты транспортной инфраструктуры г.п. Таёжный, находящихся в муниципальной собственности, 100% к завершению реализации Программы	100%
3.2.	Разработка проектно-сметной документации к реконструкции ул. Надежды Курченко	-	+	-	-	-	-		
3.3.	Разработка проектно-сметной документации к реконструкции ул. Уральская	-	+	-	-	-	-		
3.4.	Разработка проектно-сметной документации к реконструкции ул. Железнодорожная, в т.ч. строительство велосипедной дорожки	-	-	+	-	-	-		
3.5.	Разработка проектно-сметной документации к реконструкции ул. 60 лет Октября	-	-	+	-	-	-		
3.6.	Разработка проектно-сметной документации к реконструкции ул. Лесная	-	-	+	-	-	-		
3.7.	Разработка проектно-сметной документации к реконструкции ул. Коммунистическая	-	-	+	-	-	-		
3.8.	Разработка проектно-сметной документации к реконструкции ул. Школьная	-	-	-	+	-	-		
3.9.	Разработка проектно-сметной документации к реконструкции ул. Дорожная	-	-	-	+	-	-		
3.10.	Разработка проектно-сметной документации к реконструкции ул. Дружбы Народов	-	-	-	+	-	-		
3.11.	Разработка проектно-сметной документации к реконструкции ул. Комсомольская	-	-	-	+	-	-		

№ п/п	Мероприятие Программы	Конкретизация мероприятий Программы						Плановый показатель (индикатор) Программы	Итог достижения показателя (индикатора) Программы
		2017	2018	2019	2020	2021	2022-2027 и последующие годы		
3.12.	Разработка проектно-сметной документации к реконструкции ул. Ленина	-	-	-	-	+	-	Наличие требуемой текущим законодательством РФ нормативно-правой, технической и иной документации на объекты транспортной инфраструктуры г.п. Таёжный, находящихся в муниципальной собственности, 100% к завершению реализации Программы	100%
3.13.	Разработка проектно-сметной документации к реконструкции ул. Мичурина	-	-	-	-	+	-		
3.14.	Разработка проектно-сметной документации к реконструкции ул. Мира, в т.ч. строительство велосипедной дорожки	-	-	-	-	+	-		
3.15.	Разработка проектно-сметной документации к реконструкции ул. Лесозаготовителей	-	-	-	-	+	-		
3.16.	Разработка проектно-сметной документации к реконструкции ул. Новоселов	-	-	-	-	+	-		
3.17.	Разработка проектно-сметной документации к реконструкции ул. Некрасова	-	-	-	-	+	-		
3.18.	Разработка проектно-сметной документации к реконструкции ул. Новая	-	-	-	-	+	-		
3.19.	Разработка проектно-сметной документации к реконструкции ул. Трудовая	-	-	-	-	+	-		
3.20.	Разработка проектно-сметной документации к реконструкции пер Сосновый	-	-	-	-	+	-		
3.21.	Разработка проектно-сметной документации к реконструкции ул. 50 лет Октября	-	-	-	-	+	-		
3.22.	Разработка проектно-сметной документации к реконструкции ул. Строителей	-	-	-	-	+	-		
3.23.	Разработка проектно-сметной документации к реконструкции пер Березовый	-	-	-	-	+	-		
3.24.	Разработка проектно-сметной документации к реконструкции пер Кедровый	-	-	-	-	+	-		
3.25.	Разработка проектно-сметной документации к реконструкции ул. Космонавтов	-	-	-	-	+	-		
3.26.	Разработка проектно-сметной документации к реконструкции ул. Гагарина	-	-	-	-	+	-		
3.27.	Разработка проектно-сметной документации к реконструкции пер Еловый	-	-	-	-	+	-		
3.28.	Разработка проектно-сметной документации к реконструкции пер. Мира	-	-	-	-	+	-		

№ п/п	Мероприятие Программы	Конкретизация мероприятий Программы						Плановый показатель (индикатор) Программы	Итог достижения показателя (индикатора) Программы
		2017	2018	2019	2020	2021	2022-2027 и последующие годы		
3.29.	Разработка проектно-сметной документации к реконструкции ул. Студенческая	-	-	-	-	+	-	Наличие требуемой текущим законодательством РФ нормативно-правой, технической и иной документации на объекты транспортной инфраструктуры г.п. Таёжный, находящихся в муниципальной собственности, 100% к завершению реализации Программы	100%
4. Реконструкция, строительство объектов транспортной инфраструктуры, в т.ч. приобретение материалов и услуг на выполнение работ									
4.1.	Реконструкция ул. Тупиковая	-	-	+	-	-	-	Соответствие покрытия автомобильных дорог общего пользования местного значения г.п. Таёжный в соответствии с требованиями законодательства РФ, предъявляемых к автомобильным дорогам общего пользования местного значения городских поселений к завершению реализации Программы на уровне не менее 30% от общего количества дорог	27,58%
4.2.	Реконструкция ул. Надежды Курченко	-	-	+	-	-	-	Реконструкция/капитальный ремонт к завершению реализации Программы не менее 2 автомобильных дорог общего пользования местного значения г.п. Таёжный	3 ед.
4.3.	Реконструкция ул. Уральская	-	-	-	-	+	-		
4.4.	Реконструкция ул. 60 лет Октября	-	-	-	-	-	+		
4.5.	Реконструкция ул. Железнодорожная, в т.ч. строительство велосипедной дорожки	-	-	-	-	-	+	Строительство и введение в эксплуатацию на территории г.п. Таёжный к завершению реализации Программы не менее 1 нового объекта транспортной инфраструктуры	0 ед. (готовность объекта 50%)

4.3. Оптимистичный вариант

Развитие происходит с реализацией всех предложений по реконструкции и строительству.

Разделы 1 и 2 таблицы пессимистичного варианта и раздел 3 реалистичного варианта остаются без изменений.

№ п/п	Мероприятие Программы	Конкретизация мероприятий Программы						Плановый показатель (индикатор) Программы	Итог достижения показателя (индикатора) Программы
		2017	2018	2019	2020	2021	2022-2027 и последующие годы		
<i>4. Реконструкция, строительство объектов транспортной инфраструктуры, в т.ч. приобретение материалов и услуг на выполнение работ</i>									
4.1.	Реконструкция ул. Тупиковая	-	-	+	-	-	-	Соответствие покрытия автомобильных дорог общего пользования местного значения г.п. Таёжный в соответствии с требованиями законодательства РФ, предъявляемых к автомобильным дорогам общего пользования местного значения городских поселений к завершению реализации Программы на уровне не менее 30% от общего количества дорог	34,49%
4.2.	Реконструкция ул. Надежды Курченко	-	-	+	-	-	-	Реконструкция/капитальный ремонт к завершению реализации Программы не менее 2 автомобильных дорог общего пользования местного значения г.п. Таёжный	5 ед.
4.3.	Реконструкция ул. Уральская	-	-	-	-	+	-		
4.4.	Реконструкция ул. 60 лет Октября	-	-	-	-	+	-		
4.5.	Реконструкция ул. Железнодорожная, в т.ч. строительство велосипедной дорожки	-	-	-	-	+	-	Строительство и введение в эксплуатацию на территории г.п. Таёжный к завершению реализации Программы не менее 1 нового объекта транспортной инфраструктуры	1 ед.

В рамках реализации данной программы, предлагается принять реалистичный вариант как наиболее вероятный в сложившейся ситуации.

5. Перечень мероприятий (инвестиционных проектов) по проектированию, строительству, реконструкции объектов транспортной инфраструктуры

Таблица 6. Реалистичный вариант развития транспортной инфраструктуры

№ п/п	Мероприятие Программы	Конкретизация мероприятий Программы						Плановый показатель (индикатор) Программы	Итог достижения показателя (индикатора) Программы
		2017	2018	2019	2020	2021	2022-2027 и последующие годы		
1. Проведение кадастровых, землеустроительных работ									
1.1.	Проведение кадастровых, землеустроительных работ по ул. Тупиковая	+	-	-	-	-	-	Наличие требуемой текущим законодательством РФ нормативно-правой, технической и иной документации на объекты транспортной инфраструктуры г.п. Таёжный, находящихся в муниципальной собственности, 100% к завершению реализации Программы	100%
1.2.	Проведение кадастровых, землеустроительных работ по ул. Надежды Курченко	+	-	-	-	-	-		
1.3.	Проведение кадастровых, землеустроительных работ по ул. Уральская	+	-	-	-	-	-		
1.4.	Проведение кадастровых, землеустроительных работ по ул. Железнодорожная	+	-	-	-	-	-		
1.5.	Проведение кадастровых, землеустроительных работ по ул. 60 лет Октября	-	+	-	-	-	-		
1.6.	Проведение кадастровых, землеустроительных работ по ул. Лесная	-	+	-	-	-	-		
1.7.	Проведение кадастровых, землеустроительных работ по ул. Коммунистическая	-	+	-	-	-	-		
1.8.	Проведение кадастровых, землеустроительных работ по ул. Школьная	-	+	-	-	-	-		
1.9.	Проведение кадастровых, землеустроительных работ по ул. Дорожная	-	-	+	-	-	-		
1.10.	Проведение кадастровых, землеустроительных работ по ул. Дружбы Народов	-	-	+	-	-	-		
1.11.	Проведение кадастровых, землеустроительных работ по ул. Комсомольская	-	-	+	-	-	-		
1.12.	Проведение кадастровых, землеустроительных работ по ул. Ленина	-	-	+	-	-	-		
1.13.	Проведение кадастровых, землеустроительных работ по ул. Мичурина	-	-	-	+	-	-		

№ п/п	Мероприятие Программы	Конкретизация мероприятий Программы						Плановый показатель (индикатор) Программы	Итог достижения показателя (индикатора) Программы
		2017	2018	2019	2020	2021	2022-2027 и последующие годы		
1.14.	Проведение кадастровых, землеустроительных работ по ул. Мира	-	-	-	+	-	-	Наличие требуемой текущим законодательством РФ нормативно-правой, технической и иной документации на объекты транспортной инфраструктуры г.п. Таёжный, находящихся в муниципальной собственности, 100% к завершению реализации Программы	100%
1.15.	Проведение кадастровых, землеустроительных работ по ул. Лесозаготовителей	-	-	-	+	-	-		
1.16.	Проведение кадастровых, землеустроительных работ по ул. Новоселов	-	-	-	+	-	-		
1.17.	Проведение кадастровых, землеустроительных работ по ул. Некрасова	-	-	-	-	+	-		
1.18.	Проведение кадастровых, землеустроительных работ по ул. Новая	-	-	-	-	+	-		
1.19.	Проведение кадастровых, землеустроительных работ по ул. Трудовая	-	-	-	-	+	-		
1.20.	Проведение кадастровых, землеустроительных работ по пер Сосновый	-	-	-	-	+	-		
1.21.	Проведение кадастровых, землеустроительных работ по ул. 50 лет Октября	-	-	-	-	-	+		
1.22.	Проведение кадастровых, землеустроительных работ по ул. Строителей	-	-	-	-	-	+		
1.23.	Проведение кадастровых, землеустроительных работ по пер Березовый	-	-	-	-	-	+		
1.24.	Проведение кадастровых, землеустроительных работ по пер Кедровый	-	-	-	-	-	+		
1.25.	Проведение кадастровых, землеустроительных работ по ул. Космонавтов	-	-	-	-	-	+		
1.26.	Проведение кадастровых, землеустроительных работ по ул. Гагарина	-	-	-	-	-	+		
1.27.	Проведение кадастровых, землеустроительных работ по пер Еловый	-	-	-	-	-	+		
1.28.	Проведение кадастровых, землеустроительных работ по пер. Мира	-	-	-	-	-	+		
1.29.	Проведение кадастровых, землеустроительных работ по ул. Студенческая	-	-	-	-	-	+		

№ п/п	Мероприятие Программы	Конкретизация мероприятий Программы						Плановый показатель (индикатор) Программы	Итог достижения показателя (индикатора) Программы
		2017	2018	2019	2020	2021	2022-2027 и последующие годы		
2. Государственная регистрация прав собственности на объекты транспортной инфраструктуры									
2.1.	Государственная регистрация прав собственности на ул. Тупиковая	-	+	-	-	-	-	Наличие требуемой текущим законодательством РФ нормативно-правой, технической и иной документации на объекты транспортной инфраструктуры г.п. Таёжный, находящихся в муниципальной собственности, 100% к завершению реализации Программы	100%
2.2.	Государственная регистрация прав собственности на ул. Надежды Курченко	-	+	-	-	-	-		
2.3.	Государственная регистрация прав собственности на ул. Уральская	-	+	-	-	-	-		
2.4.	Государственная регистрация прав собственности на ул. Железнодорожная	-	+	-	-	-	-		
2.5.	Государственная регистрация прав собственности на ул. 60 лет Октября	-	-	+	-	-	-		
2.6.	Государственная регистрация прав собственности на ул. Лесная	-	-	+	-	-	-		
2.7.	Государственная регистрация прав собственности на ул. Коммунистическая	-	-	+	-	-	-		
2.8.	Государственная регистрация прав собственности на ул. Школьная	-	-	+	-	-	-		
2.9.	Государственная регистрация прав собственности на ул. Дорожная	-	-	-	+	-	-		
2.10.	Государственная регистрация прав собственности на ул. Дружбы Народов	-	-	-	+	-	-		
2.11.	Государственная регистрация прав собственности на ул. Комсомольская	-	-	-	+	-	-		
2.12.	Государственная регистрация прав собственности на ул. Ленина	-	-	-	+	-	-		
2.13.	Государственная регистрация прав собственности на ул. Мичурина	-	-	-	-	+	-		
2.14.	Государственная регистрация прав собственности на ул. Мира	-	-	-	-	+	-		
2.15.	Государственная регистрация прав собственности на ул. Лесозаготовителей	-	-	-	-	+	-		
2.16.	Проведение кадастровых, землеустроительных работ по ул. Новоселов	-	-	-	-	+	-		
2.17.	Государственная регистрация прав собственности на ул. Некрасова	-	-	-	-	+	-		

№ п/п	Мероприятие Программы	Конкретизация мероприятий Программы						Плановый показатель (индикатор) Программы	Итог достижения показателя (индикатора) Программы
		2017	2018	2019	2020	2021	2022-2027 и последующие годы		
2.18.	Государственная регистрация прав собственности на ул. Новая	-	-	-	-	+	-	Наличие требуемой текущим законодательством РФ нормативно-правой, технической и иной документации на объекты транспортной инфраструктуры г.п. Таёжный, находящихся в муниципальной собственности, 100% к завершению реализации Программы	100%
2.19.	Государственная регистрация прав собственности на ул. Трудовая	-	-	-	-	+	-		
2.20.	Государственная регистрация прав собственности на пер Сосновый	-	-	-	-	+	-		
2.21.	Государственная регистрация прав собственности на ул. 50 лет Октября	-	-	-	-	+	-		
2.22.	Государственная регистрация прав собственности на ул. Строителей	-	-	-	-	+	-		
2.23.	Государственная регистрация прав собственности на пер Березовый	-	-	-	-	+	-		
2.24.	Государственная регистрация прав собственности на пер Кедровый	-	-	-	-	+	-		
2.25.	Государственная регистрация прав собственности на ул. Космонавтов	-	-	-	-	+	-		
2.26.	Государственная регистрация прав собственности на ул. Гагарина	-	-	-	-	+	-		
2.27.	Государственная регистрация прав собственности на пер Еловый	-	-	-	-	+	-		
2.28.	Государственная регистрация прав собственности на пер. Мира	-	-	-	-	+	-		
2.29.	Государственная регистрация прав собственности на ул. Студенческая	-	-	-	-	+	-		
3. Разработка проектно-сметной документации на планируемые к реконструкции, строительству объекты транспортной инфраструктуры									
3.1.	Разработка проектно-сметной документации к реконструкции ул. Тупикова	-	+	-	-	-	-	Наличие требуемой текущим законодательством РФ нормативно-правой, технической и иной документации на объекты транспортной инфраструктуры г.п. Таёжный, находящихся в муниципальной собственности, 100% к завершению реализации Программы	100%
3.2.	Разработка проектно-сметной документации к реконструкции ул. Надежды Курченко	-	+	-	-	-	-		
3.3.	Разработка проектно-сметной документации к реконструкции ул. Уральская	-	+	-	-	-	-		
3.4.	Разработка проектно-сметной документации к реконструкции ул. Железнодорожная, в т.ч. строительство велосипедной дорожки	-	-	+	-	-	-		
3.5.	Разработка проектно-сметной документации к реконструкции ул. 60 лет Октября	-	-	+	-	-	-		

№ п/п	Мероприятие Программы	Конкретизация мероприятий Программы						Плановый показатель (индикатор) Программы	Итог достижения показателя (индикатора) Программы
		2017	2018	2019	2020	2021	2022-2027 и последующие годы		
3.6.	Разработка проектно-сметной документации к реконструкции ул. Лесная	-	-	+	-	-	-	Наличие требуемой текущим законодательством РФ нормативно-правой, технической и иной документации на объекты транспортной инфраструктуры г.п. Таёжный, находящихся в муниципальной собственности, 100% к завершению реализации Программы	100%
3.7.	Разработка проектно-сметной документации к реконструкции ул. Коммунистическая	-	-	+	-	-	-		
3.8.	Разработка проектно-сметной документации к реконструкции ул. Школьная	-	-	-	+	-	-		
3.9.	Разработка проектно-сметной документации к реконструкции ул. Дорожная	-	-	-	+	-	-		
3.10.	Разработка проектно-сметной документации к реконструкции ул. Дружбы Народов	-	-	-	+	-	-		
3.11.	Разработка проектно-сметной документации к реконструкции ул. Комсомольская	-	-	-	+	-	-		
3.12.	Разработка проектно-сметной документации к реконструкции ул. Ленина	-	-	-	-	+	-		
3.13.	Разработка проектно-сметной документации к реконструкции ул. Мичурина	-	-	-	-	+	-		
3.14.	Разработка проектно-сметной документации к реконструкции ул. Мира, в т.ч. строительство велосипедной дорожки	-	-	-	-	+	-		
3.15.	Разработка проектно-сметной документации к реконструкции ул. Лесозаготовителей	-	-	-	-	+	-		
3.16.	Разработка проектно-сметной документации к реконструкции ул. Новоселов	-	-	-	-	+	-		
3.17.	Разработка проектно-сметной документации к реконструкции ул. Некрасова	-	-	-	-	+	-		
3.18.	Разработка проектно-сметной документации к реконструкции ул. Новая	-	-	-	-	+	-		
3.19.	Разработка проектно-сметной документации к реконструкции ул. Трудовая	-	-	-	-	+	-		
3.20.	Разработка проектно-сметной документации к реконструкции пер Сосновый	-	-	-	-	+	-		
3.21.	Разработка проектно-сметной документации к реконструкции ул. 50 лет Октября	-	-	-	-	+	-		
3.22.	Разработка проектно-сметной документации к реконструкции ул. Строителей	-	-	-	-	+	-		

№ п/п	Мероприятие Программы	Конкретизация мероприятий Программы						Плановый показатель (индикатор) Программы	Итог достижения показателя (индикатора) Программы
		2017	2018	2019	2020	2021	2022-2027 и последующие годы		
3.23.	Разработка проектно-сметной документации к реконструкции пер Березовый	-	-	-	-	+	-	Наличие требуемой текущим законодательством РФ нормативно-правовой, технической и иной документации на объекты транспортной инфраструктуры г.п. Таёжный, находящихся в муниципальной собственности, 100% к завершению реализации Программы	100%
3.24.	Разработка проектно-сметной документации к реконструкции пер Кедровый	-	-	-	-	+	-		
3.25.	Разработка проектно-сметной документации к реконструкции ул. Космонавтов	-	-	-	-	+	-		
3.26.	Разработка проектно-сметной документации к реконструкции ул. Гагарина	-	-	-	-	+	-		
3.27.	Разработка проектно-сметной документации к реконструкции пер Еловый	-	-	-	-	+	-		
3.28.	Разработка проектно-сметной документации к реконструкции пер. Мира	-	-	-	-	+	-		
3.29.	Разработка проектно-сметной документации к реконструкции ул. Студенческая	-	-	-	-	+	-		
4. Реконструкция, строительство объектов транспортной инфраструктуры, в т.ч. приобретение материалов и услуг на выполнение работ									
4.1.	Реконструкция ул. Тупиковая	-	-	+	-	-	-	Соответствие покрытия автомобильных дорог общего пользования местного значения г.п. Таёжный в соответствии с требованиями законодательства РФ, предъявляемых к автомобильным дорогам общего пользования местного значения городских поселений к завершению реализации Программы на уровне не менее 30% от общего количества дорог	27,58%
4.2.	Реконструкция ул. Надежды Курченко	-	-	+	-	-	-	Реконструкция/капитальный ремонт к завершению реализации Программы не менее 2 автомобильных дорог общего пользования местного значения г.п. Таёжный	3 ед.
4.3.	Реконструкция ул. Уральская	-	-	-	-	+	-		
4.4.	Реконструкция ул. 60 лет Октября	-	-	-	-	-	+		
4.5.	Реконструкция ул. Железнодорожная, в т.ч. строительство велосипедной дорожки	-	-	-	-	-	+	Строительство и введение в эксплуатацию на территории г.п. Таёжный к завершению реализации Программы не менее 1 нового объекта транспортной инфраструктуры	0 ед. (готовность объекта 50%)

5.1. Мероприятия по развитию транспортной инфраструктуры по видам транспорта

Мероприятия по развитию транспортной инфраструктуры по видам транспорта в период реализации Программы не предусматриваются.

5.2. Мероприятия по развитию транспорта общего пользования, созданию транспортно-пересадочных узлов

Мероприятия по развитию транспорта общего пользования, созданию транспортно-пересадочных узлов в период реализации Программы не предусматриваются.

5.3. Мероприятия по развитию инфраструктуры для легкового автомобильного транспорта, включая развитие единого парковочного пространства

Мероприятия по созданию и развитию инфраструктуры для легкового транспорта, включая развитие единого парковочного пространства, в период реализации Программы не предусматриваются.

5.4. Мероприятия по развитию инфраструктуры пешеходного и велосипедного передвижения

Мероприятия по созданию и развитию инфраструктуры пешеходного передвижения в период реализации Программы не предусматриваются.

Мероприятия по созданию и развитию инфраструктуры велосипедного передвижения:

№ п/п	Мероприятие Программы	Конкретизация мероприятий Программы						Плановый показатель (индикатор) Программы	Итог достижения показателя (индикатора) Программы
		2017	2018	2019	2020	2021	2022-2027 и последующие годы		
3. Разработка проектно-сметной документации на планируемые к реконструкции, строительству объекты транспортной инфраструктуры									
3.4.	Разработка проектно-сметной документации к реконструкции ул. Железнодорожная, в т.ч. строительство велосипедной дорожки	-	-	+	-	-	-	Наличие требуемой текущим законодательством РФ нормативно-правой, технической и иной документации на объекты транспортной инфраструктуры г.п. Таёжный, находящихся в муниципальной собственности, 100% к завершению реализации Программы	100%
3.14.	Разработка проектно-сметной документации к реконструкции ул. Мира, в т.ч. строительство велосипедной дорожки	-	-	-	-	+	-		
4. Реконструкция, строительство объектов транспортной инфраструктуры, в т.ч. приобретение материалов и услуг на выполнение работ									
4.5.	Реконструкция ул. Железнодорожная, в т.ч. строительство велосипедной дорожки	-	-	-	-	-	+	Строительство и введение в эксплуатацию на территории г.п. Таёжный к завершению реализации Программы не менее 1 нового объекта транспортной инфраструктуры	0 ед. (готовность объекта 50%)

5.5. Мероприятия по развитию инфраструктуры для грузового транспорта, транспортных средств коммунальных и дорожных служб

Мероприятия по созданию и развитию инфраструктуры для грузового транспорта, транспортных средств коммунальных и дорожных служб в период реализации Программы не предусматриваются.

5.6. Мероприятия по развитию сети дорог г.п. Таёжный

В целях повышения качественного уровня улично-дорожной сети поселения, снижения уровня аварийности, связанной с состоянием дорожного покрытия, предлагается в период действия Программы реализовать комплекс мероприятий по проектированию, строительству и реконструкции дорог г.п. Таёжный (см. Таблицу 6).

6. Оценка объемов и источников финансирования мероприятий (инвестиционных проектов) по проектированию, строительству, реконструкции объектов транспортной инфраструктуры

№ п/п	Мероприятие Программы	Планируемое финансирование на выполнение мероприятий Программы (тыс.руб.)					
		2017	2018	2019	2020	2021	2022-2027
1. Проведение кадастровых, землеустроительных работ							
1.1.	Проведение кадастровых, землеустроительных работ в отношении автомобильных дорог поселения	1000,00	560,00	300,00	400,00	300,00	3360,00
	Итого по разделу 1:	1000,00	560,00	300,00	400,00	300,00	3360,00
	в т.ч.:	-	-	-	-	-	-
	за счет бюджета г.п. Таёжный	1000,00	560,00	300,00	400,00	300,00	3360,00
	за счет бюджета ХМАО – Югры	0,0	0,0	0,0	0,0	0,0	0,0
2. Государственная регистрация прав собственности на объекты транспортной инфраструктуры							
2.1.	Государственная регистрация прав собственности на автомобильные дороги поселения	0,0	0,0	0,0	0,0	0,0	0,0
	Итого по разделу 2:	0,0	0,0	0,0	0,0	0,0	0,0
	в т.ч.:	-	-	-	-	-	-
	за счет бюджета г.п. Таёжный	0,0	0,0	0,0	0,0	0,0	0,0
	за счет бюджета ХМАО – Югры	0,0	0,0	0,0	0,0	0,0	0,0
3. Разработка проектно-сметной документации на планируемые к реконструкции, строительству объекты транспортной инфраструктуры							
3.1.	Разработка проектно-сметной документации к реконструкции автомобильных дорог поселения	0,0	440,00	200,00	200,00	500,00	1320,00
	Итого по разделу 3:	0,0	440,00	200,00	200,00	500,00	1320,00
	в т.ч.:	-	-	-	-	-	-
	за счет бюджета г.п. Таёжный	0,0	440,00	200,00	200,00	500,00	1320,00
	за счет бюджета ХМАО – Югры	0,0	0,0	0,0	0,0	0,0	0,0
4. Реконструкция, строительство объектов транспортной инфраструктуры, в т.ч. приобретение материалов и услуг на выполнение работ							
4.1.	Реконструкция автомобильных дорог поселения	0,0	0,0	500,00	400,00	200,00	1320,00
	Итого по разделу 4:	0,0	0,0	500,00	400,00	200,00	1320,00
	в т.ч.:	-	-	-	-	-	-
	за счет бюджета г.п. Таёжный	0,0	0,0	500,00	400,00	200,00	1320,00
	за счет бюджета ХМАО – Югры	0,0	0,0	0,0	0,0	0,0	0,0
	Итого по Программе:	1000,00	1000,00	1000,00	1000,00	1000,00	6000,00
	в т.ч.:	-	-	-	-	-	-
	за счет бюджета г.п. Таёжный	1000,00	1000,00	1000,00	1000,00	1000,00	6000,00
	за счет бюджета ХМАО – Югры	0,0	0,0	0,0	0,0	0,0	0,0

7. Оценка эффективности мероприятий (инвестиционных проектов) по проектированию, строительству, реконструкции объектов транспортной инфраструктуры

В Таблице 6 раздела 5 Программы представлены основные целевые показатели для оценки эффективности реализации мероприятий Программы.

8. Предложения по институциональным преобразованиям, совершенствованию правового и информационного обеспечения деятельности в сфере проектирования, строительства, реконструкции объектов транспортной инфраструктуры на территории поселения

В рамках реализации настоящей Программы не предполагается проведение институциональных преобразований. Структуру управления, а также характер взаимосвязей при осуществлении деятельности в сфере проектирования, строительства, реконструкции объектов транспортной инфраструктуры предполагается оставить в неизменном виде.